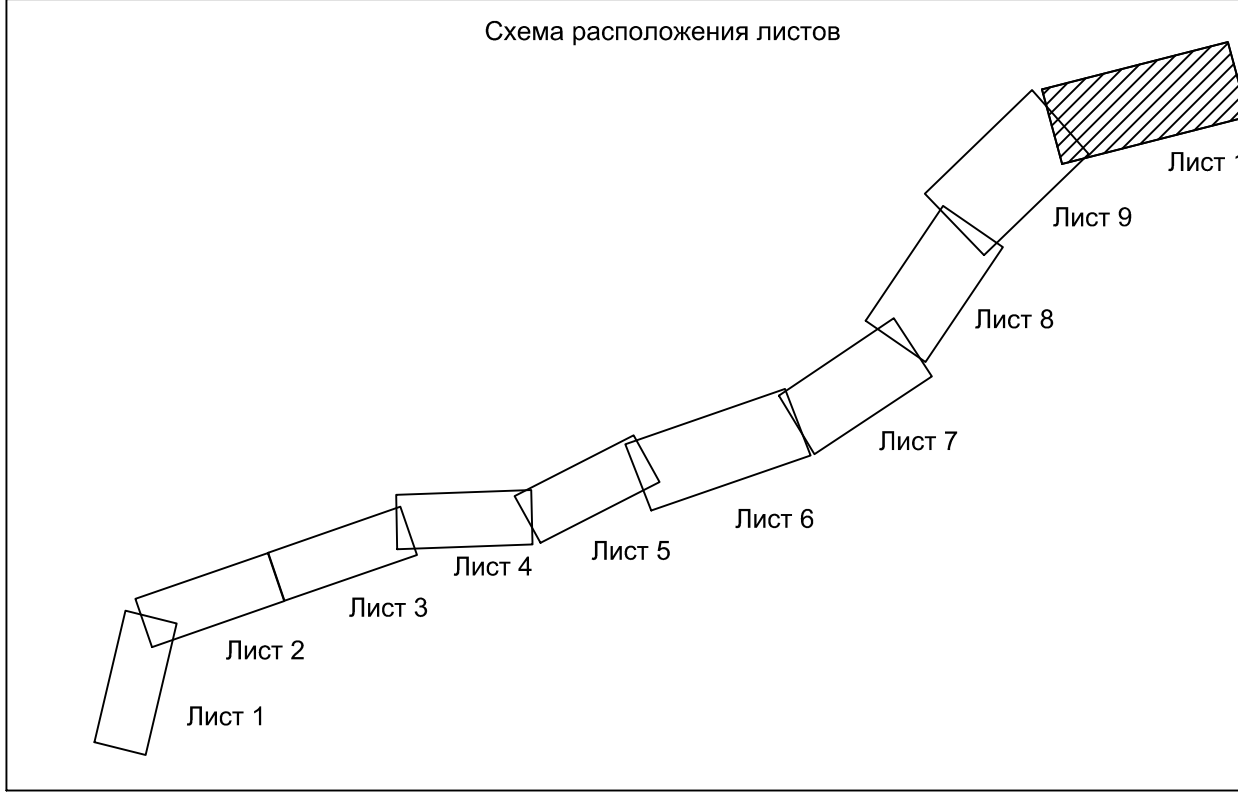


УСЛОВНЫЕ ОБОЗНАЧЕНИЯ:

	граница зоны планируемого размещения линейного объекта
	границы зоны планируемого размещения линейных объектов, подлежащих реконструкции в связи с изменением их местоположения
	граница территории, в отношении которой осуществляется подготовка проекта планировки
Существующие зоны с особыми условиями использования территорий	
	охранная зона объектов электроэнергетики
	охранная зона линий и сооружений связи
	санитарно-защитная зона канализации и канализационных очистных сооружений
	первый, второй пояс зоны санитарной охраны источников питьевого водоснабжения
Зоны с особыми условиями использования территорий, подлежащие установлению в связи с размещением линейных объектов	
	охранная зона объектов электроэнергетики
	охранная зона линий и сооружений связи

Примечание:
 1. Система координат МСК-10
 2. Система высот Балтийская 1977 года
 3. Топографическая съемка октябрь 2019 года
 4. Сведения о границах земельных участках предоставлены филиалом ФГБУ «Федеральная кадастровая палата Федеральной службы государственной регистрации, кадастра и картографии» по Республике Карелия
 5. Документы территориального планирования муниципальных образований:
 а) Генеральный план Кавалянского сельского поселения, утвержденный решением Совета Кавалянского сельского поселения от 16 декабря 2013 г. № 20 (с изменениями, утвержденными решением Совета Сортавальского муниципального района от 09.08.2019 г. № 27)
 в) Схема территориального планирования Сортавальского муниципального района, утвержденная решением Совета Сортавальского муниципального района от 04.04.2012 г. № 246 (с изменениями от 24.12.2019 №66)

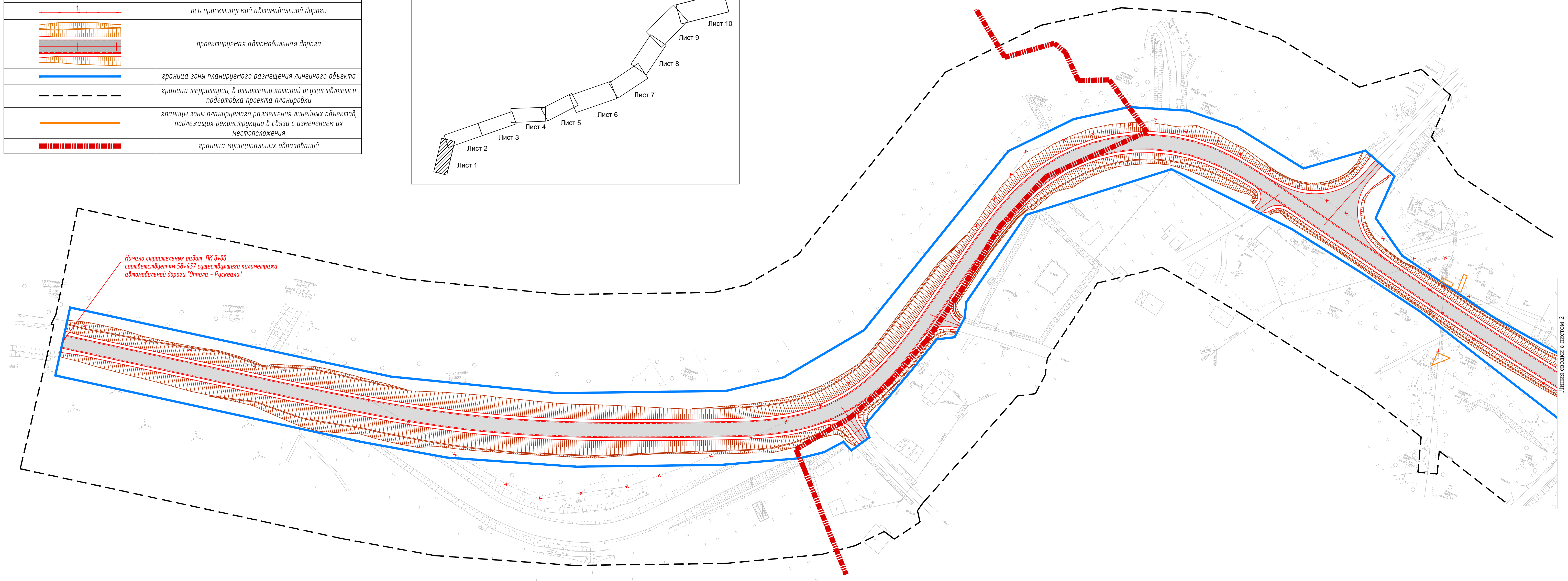
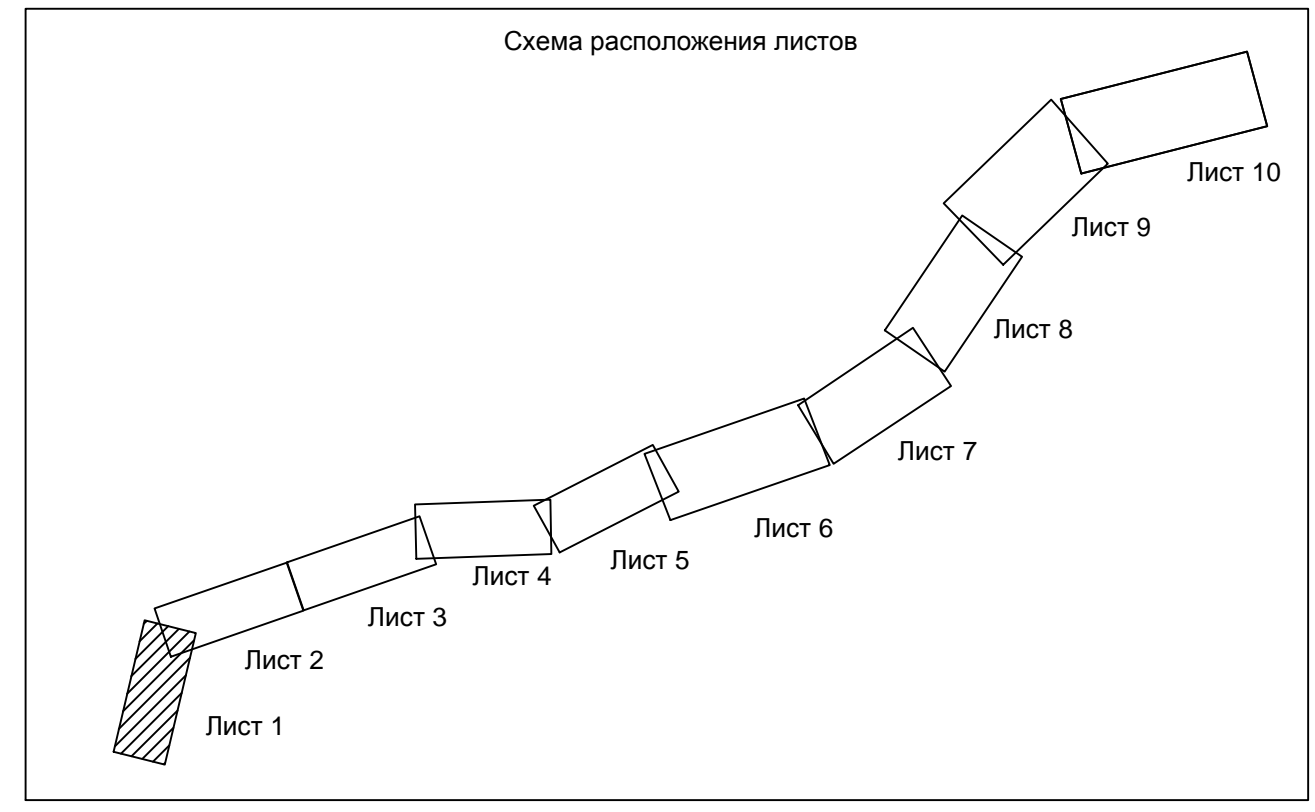


					95-П/19-ДПТ.3. ГЧ							
					«Реконструкция участка автомобильной дороги Отола-Рускеала, км 58 - км 66»							
Изм.	Кол.ч.	Лист	Илок	Подпись	Дата	Материалы по обоснованию проекта планировки территории	Страницы	Лист	Листов			
Разработал		Крылова А.И.			23.09.21					7	10	
Проверил		Зацева В.А.			23.09.21							
Начектр.		Шанина И.В.			23.09.21							
					Схема границ территорий объектов культурного наследия. Схема границ зон с особыми условиями использования территорий, лесничеств М:1:1000			ООО «СтройПроект»				

С.А.Савельев
 В.В.Шад.
 Л.В.Шад.
 И.В.Шад.

УСЛОВНЫЕ ОБОЗНАЧЕНИЯ:

	ось проектируемой автомобильной дороги
	проектируемая автомобильная дорога
	граница зоны планируемого размещения линейного объекта
	граница территории, в отношении которой осуществляется подготовка проекта планировки
	границы зоны планируемого размещения линейных объектов, подлежащих реконструкции в связи с изменением их местоположения
	граница муниципальных образований



Линия сводки с листом 2

Примечание:

1. Система координат МСК-10
2. Система высот Балтийская 1977 года
3. Топографическая съемка октябрь 2019 года
4. Сведения о границах земельных участках предоставлены филиалом ФГБУ «Федеральная кадастровая палата Федеральной службы государственной регистрации, кадастра и картографии» по Республике Карелия
5. Документы территориального планирования муниципальных образований :
 - а) Генеральный план Кааламского сельского поселения, утвержденный решением Совета Кааламского сельского поселения от 16 декабря 2013 г. № 20 (с изменениями, утвержденными решением Совета Сортавальского муниципального района от 09.08.2019 г. № 27)
 - в) Схема территориального планирования Сортавальского муниципального район , утвержденная решением Совета Сортавальского муниципального района от 04.04.2012 г. № 246 (с изменениями от 24.12.2019 №66)

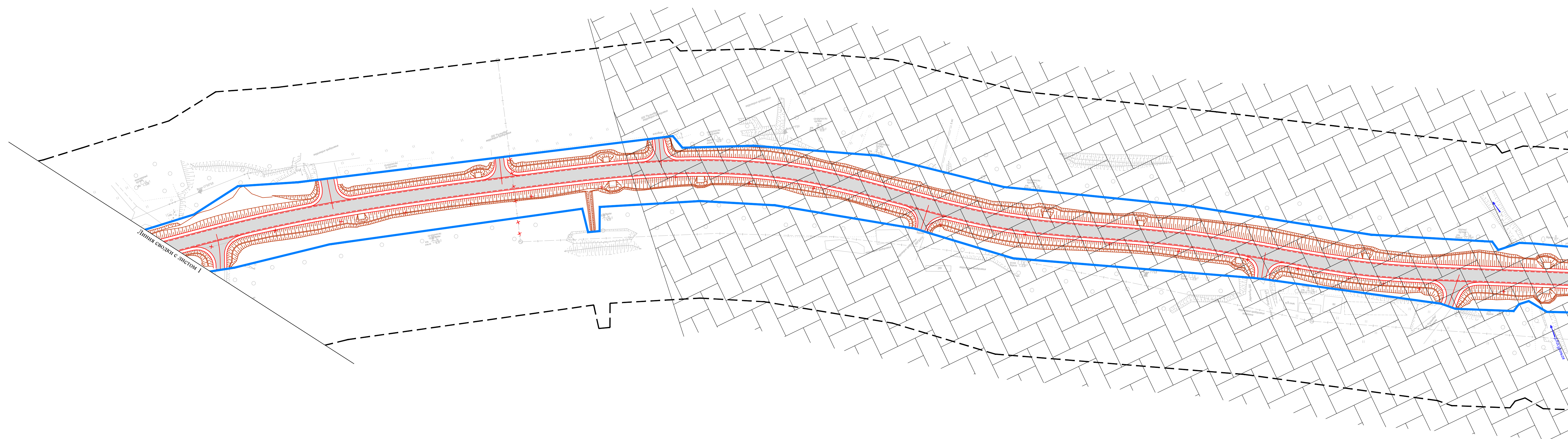
95-ПИР/19-ДПТ.1.3. ГЧ					
«Реконструкция участка автомобильной дороги Оппола-Рускеала, км 58 - км 68»					
Изм.	Кол.уч.	Лист	Ндок.	Подпись	Дата
Разработал	Крылова А.И.				23.09.24
Проверил	Зайцева В.А.				23.09.24
Н.контр.	Шанина И.В.				23.09.24
				Стадия	Лист
				П	1
				Листов	10
				000 «СтройПроект»	

Согласовано

Взам. инж. №

Лист 1 из 10

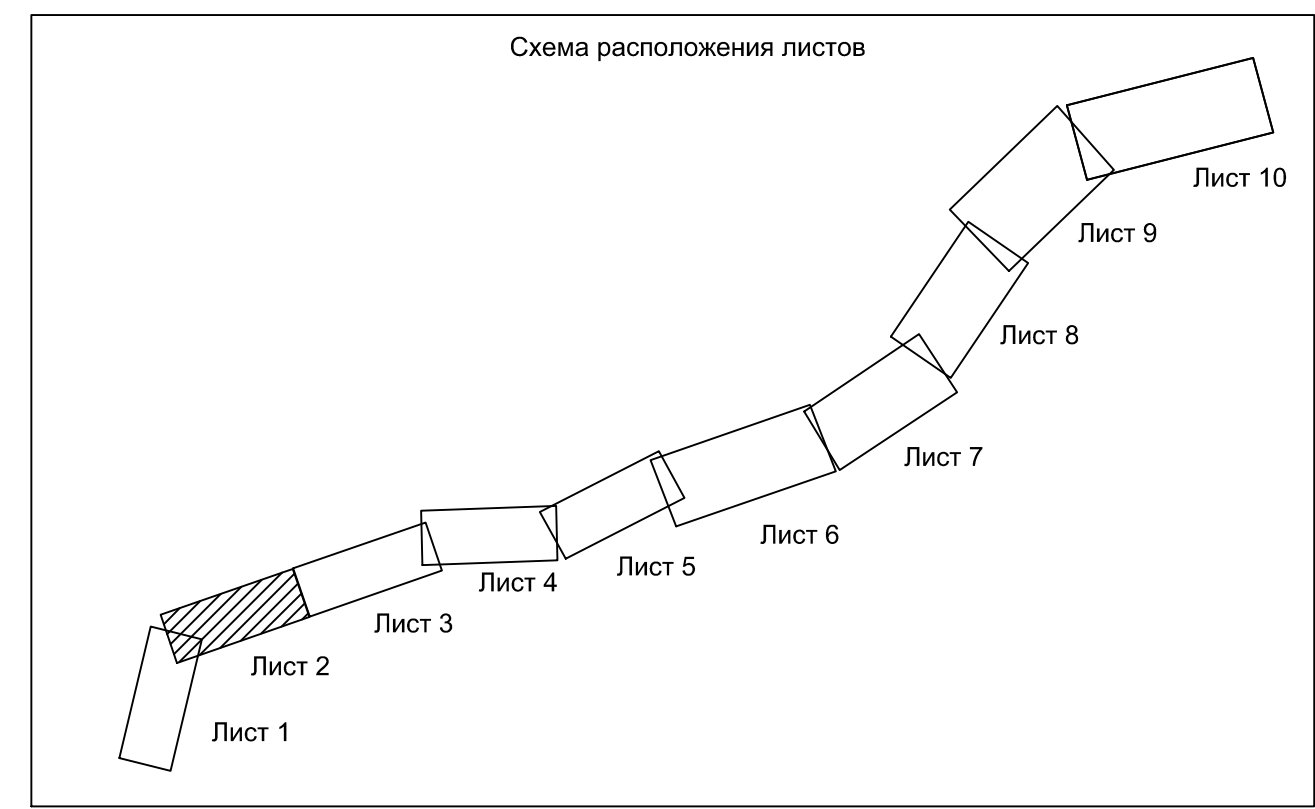
Инв. № табл.



Линия съединя с листом 1

Линия съединя с листом 3

Схема расположения листов



УСЛОВНЫЕ ОБОЗНАЧЕНИЯ:

	проектируемая автомобильная дорога
	граница зоны планируемого размещения линейного объекта
	граница территории, в отношении которой осуществляется подготовка проекта планировки
	территория, подверженная риску возникновения чрезвычайных ситуаций техногенного характера

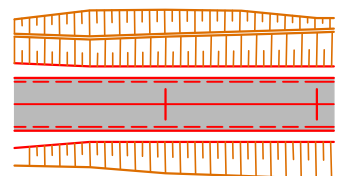



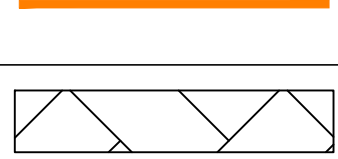
Примечание:
 1. Система координат МСК-10
 2. Система высот Балтийская 1977 года
 3. Топографическая съемка октябрь 2019 года
 4. Сведения о границах земельных участках предоставлены филиалом ФГБУ «Федеральная кадастровая палата Федеральной службы государственной регистрации, кадастра и картографии» по Республике Карелия
 5. Документы территориального планирования муниципальных образований:
 а) Генеральный план Кааламского сельского поселения, утвержденный решением Совета Кааламского сельского поселения от 16 декабря 2013 г. № 20 (с изменениями, утвержденными решением Совета Сортавальского муниципального района от 09.08.2019 г. № 27)
 в) Схема территориального планирования Сортавальского муниципального район, утвержденная решением Совета Сортавальского муниципального района от 04.04.2012 г. № 246 (с изменениями от 24.12.2019 №66)

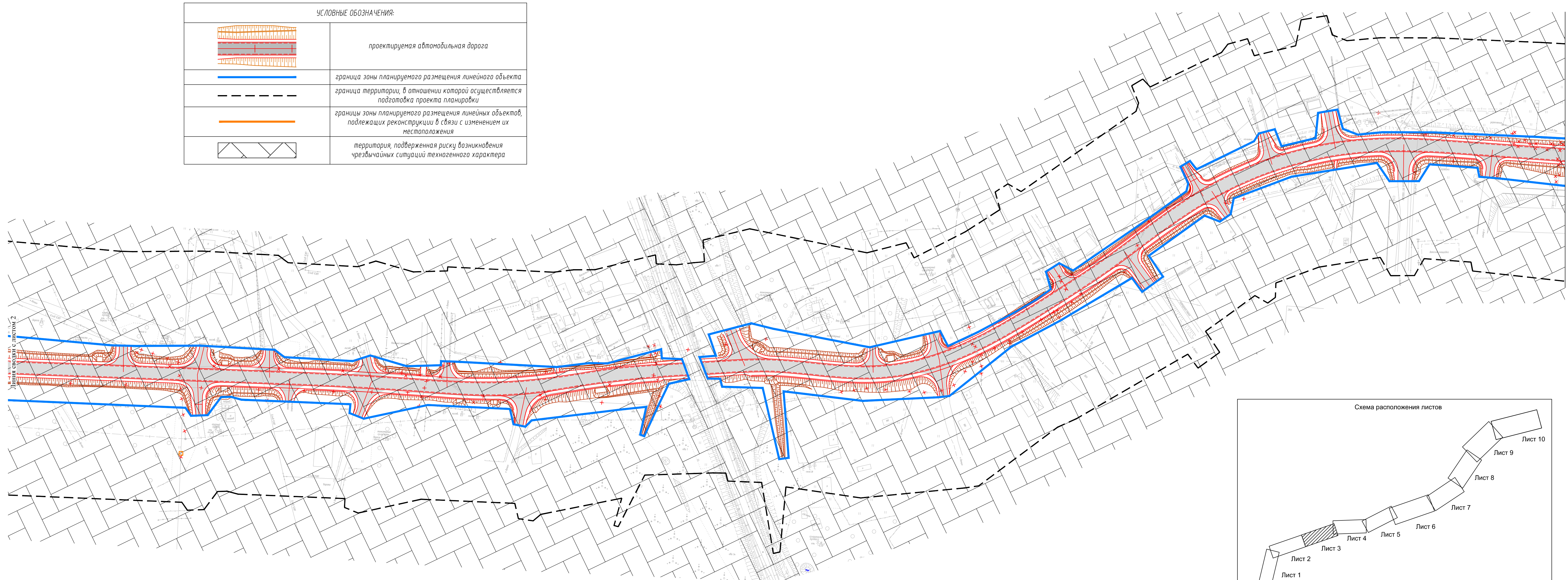
95-ПИР/19-ДПТ.1.3. ГЧ

«Реконструкция участка автомобильной дороги Оппола-Рускеала, км 58 - км 68»

Изм.	Кол.уч.	Лист.	Ндк.	Подпись	Дата	Стадия	Лист	Листов
Разработал	Крылова А.И.				23.09.24	Материалы по обоснованию проекта планировки территории	П	2
Проверил	Зайцева В.А.				23.09.24			
Н.контр.	Шанина И.В.				23.09.24			
Схема границ территорий, подверженных риску возникновения чрезвычайных ситуаций природного и техногенного характера М:1:1000						ООО «СтройПроект»		

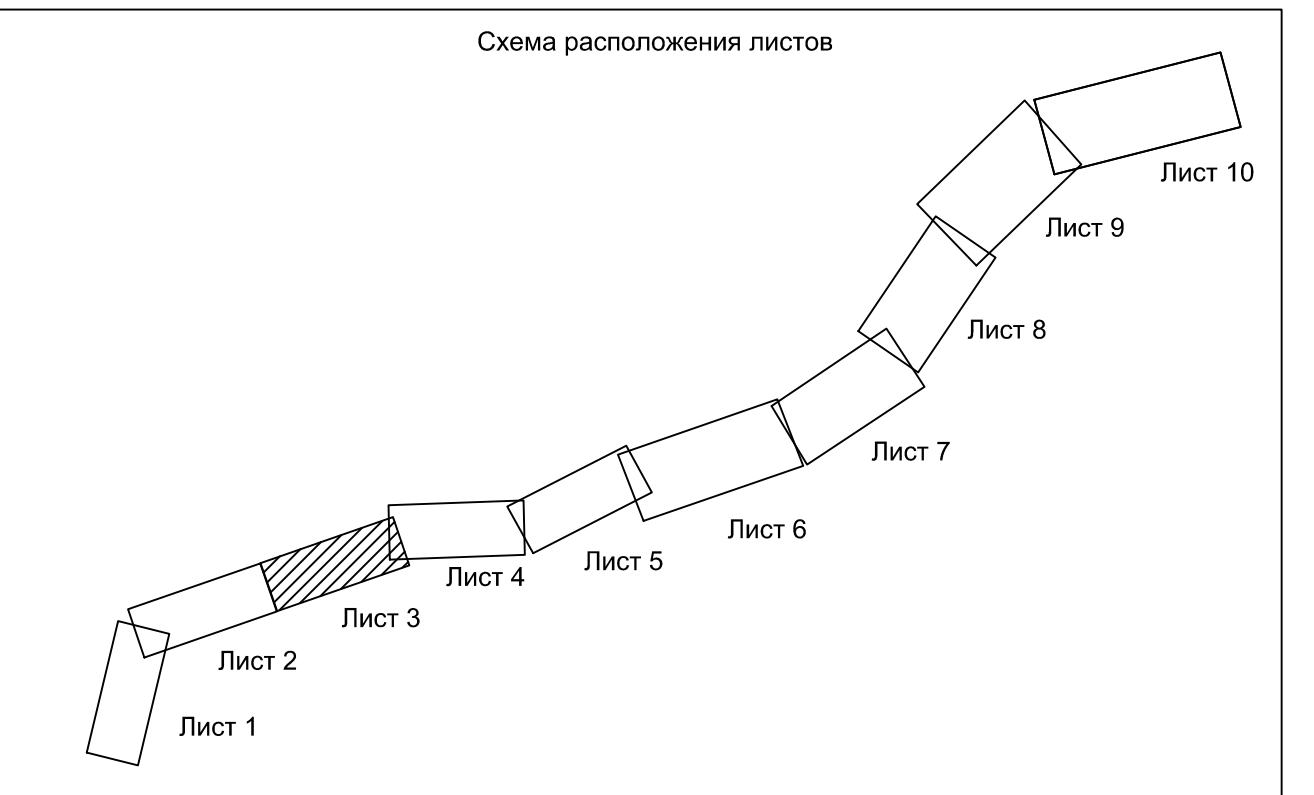
Состояние
 Взам. инв. №
 Подп. и дата
 Инв. № табл.

УСЛОВНЫЕ ОБОЗНАЧЕНИЯ:	
	проектируемая автомобильная дорога
	граница зоны планируемого размещения линейного объекта
	граница территории, в отношении которой осуществляется подготовка проекта планировки
	границы зоны планируемого размещения линейных объектов, подлежащих реконструкции в связи с изменением их местоположения
	территория, подверженная риску возникновения чрезвычайных ситуаций техногенного характера



Линия свода с листом 2

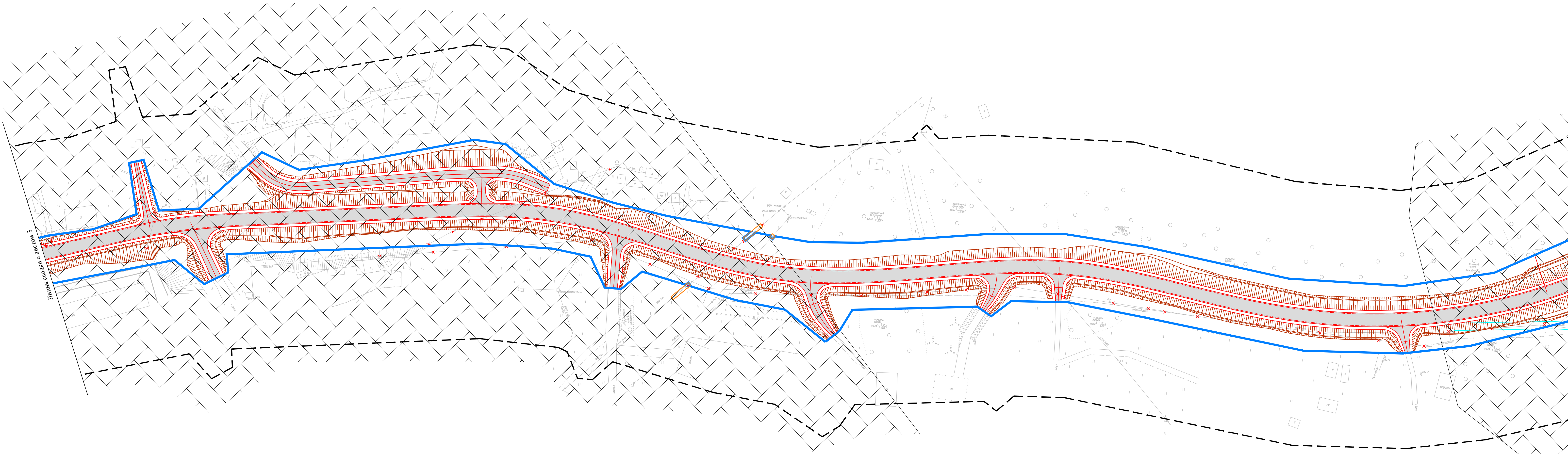
Линия свода с листом 4



Примечание:
 1. Система координат МСК-10
 2. Система высот Балтийская 1977 года
 3. Топографическая съемка октябрь 2019 года
 4. Сведения о границах земельных участках предоставлены филиалом ФГБУ «Федеральная кадастровая палата Федеральной службы государственной регистрации, кадастра и картографии» по Республике Карелия
 5. Документы территориального планирования муниципальных образований:
 а) Генеральный план Кааламского сельского поселения, утвержденный решением Совета Кааламского сельского поселения от 16 декабря 2013 г. № 20 (с изменениями, утвержденными решением Совета Сортавальского муниципального района от 09.08.2019 г. № 27)
 в) Схема территориального планирования Сортавальского муниципального район, утвержденная решением Совета Сортавальского муниципального района от 04.04.2012 г. № 246 (с изменениями от 24.12.2019 №66)

95-ПИР/19-ДПТ.1.3. ГЧ					
«Реконструкция участка автомобильной дороги Опла-Рускеала, км 58 - км 68»					
Изм.	Кол.уч.	Лист	Ндок.	Подпись	Дата
Разработал				Крылова А.И.	23.09.20
Проверил				Зайцева В.А.	23.09.20
Н.контр.				Шанина И.В.	23.09.20
				Стadia	Лист
				П	3
				000 «СтройПроект»	

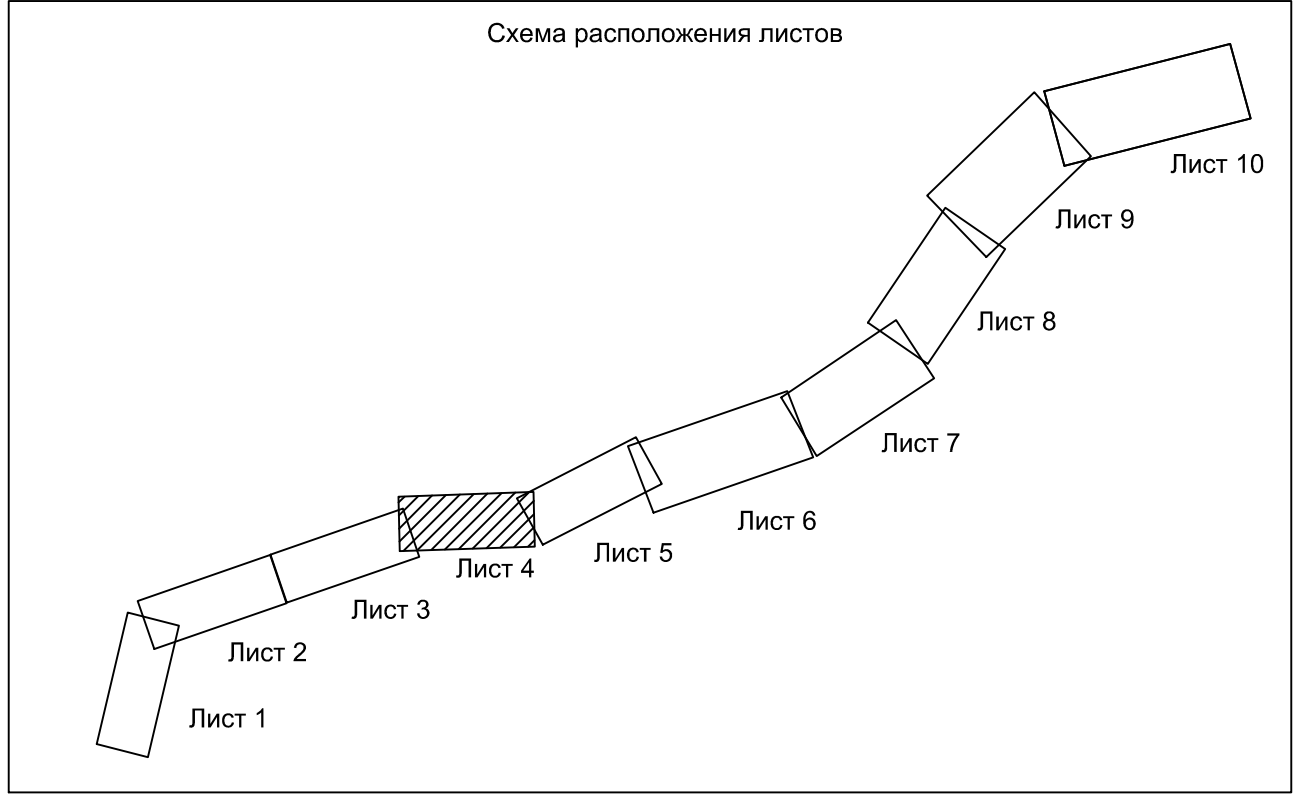
Согласовано
 Взам. инв. №
 Подп. и дата
 Инв. № подл.



Линия съюкта с листом 3

Линия съюкта с листом 5

Схема расположения листов



УСЛОВНЫЕ ОБОЗНАЧЕНИЯ:

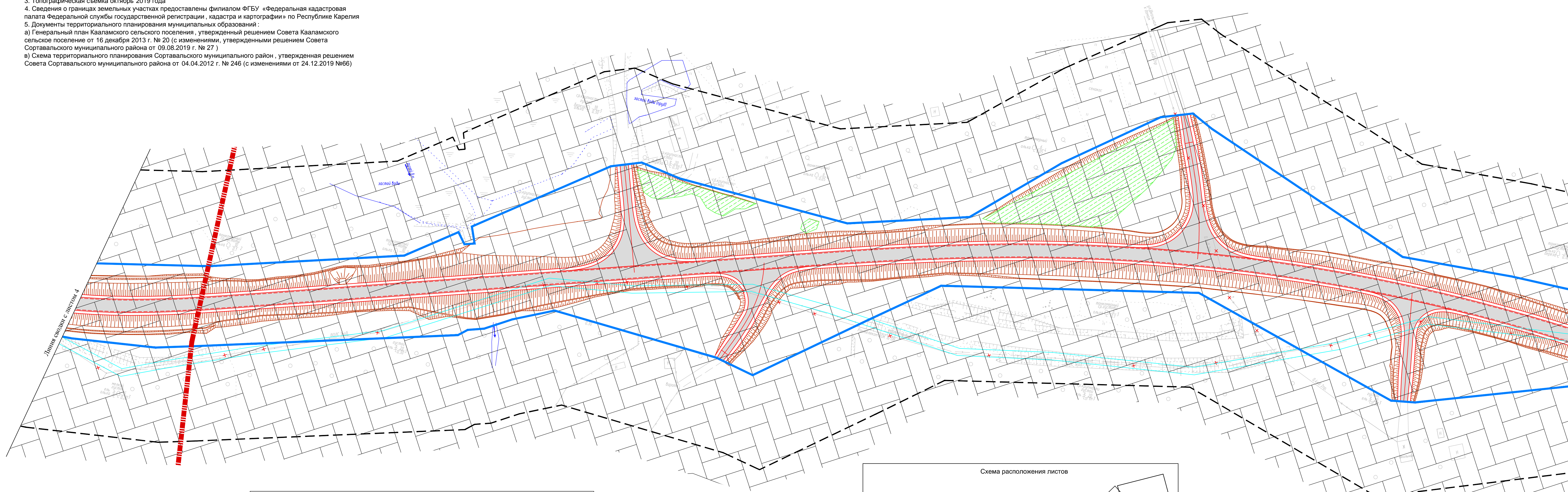
	проектируемая автомобильная дорога
	граница зоны планируемого размещения линейного объекта
	граница территории, в отношении которой осуществляется подготовка проекта планировки
	территория, подверженная риску возникновения чрезвычайных ситуаций техногенного характера

Примечание:
 1. Система координат МСК-10
 2. Система высот Балтийская 1977 года
 3. Топографическая съемка октябрь 2019 года
 4. Сведения о границах земельных участках предоставлены филиалом ФГБУ «Федеральная кадастровая палата Федеральной службы государственной регистрации, кадастра и картографии» по Республике Карелия
 5. Документы территориального планирования муниципальных образований:
 а) Генеральный план Кааламского сельского поселения, утвержденный решением Совета Кааламского сельского поселения от 16 декабря 2013 г. № 20 (с изменениями, утвержденными решением Совета Сортавальского муниципального района от 09.08.2019 г. № 27)
 в) Схема территориального планирования Сортавальского муниципального район, утвержденная решением Совета Сортавальского муниципального района от 04.04.2012 г. № 246 (с изменениями от 24.12.2019 №66)

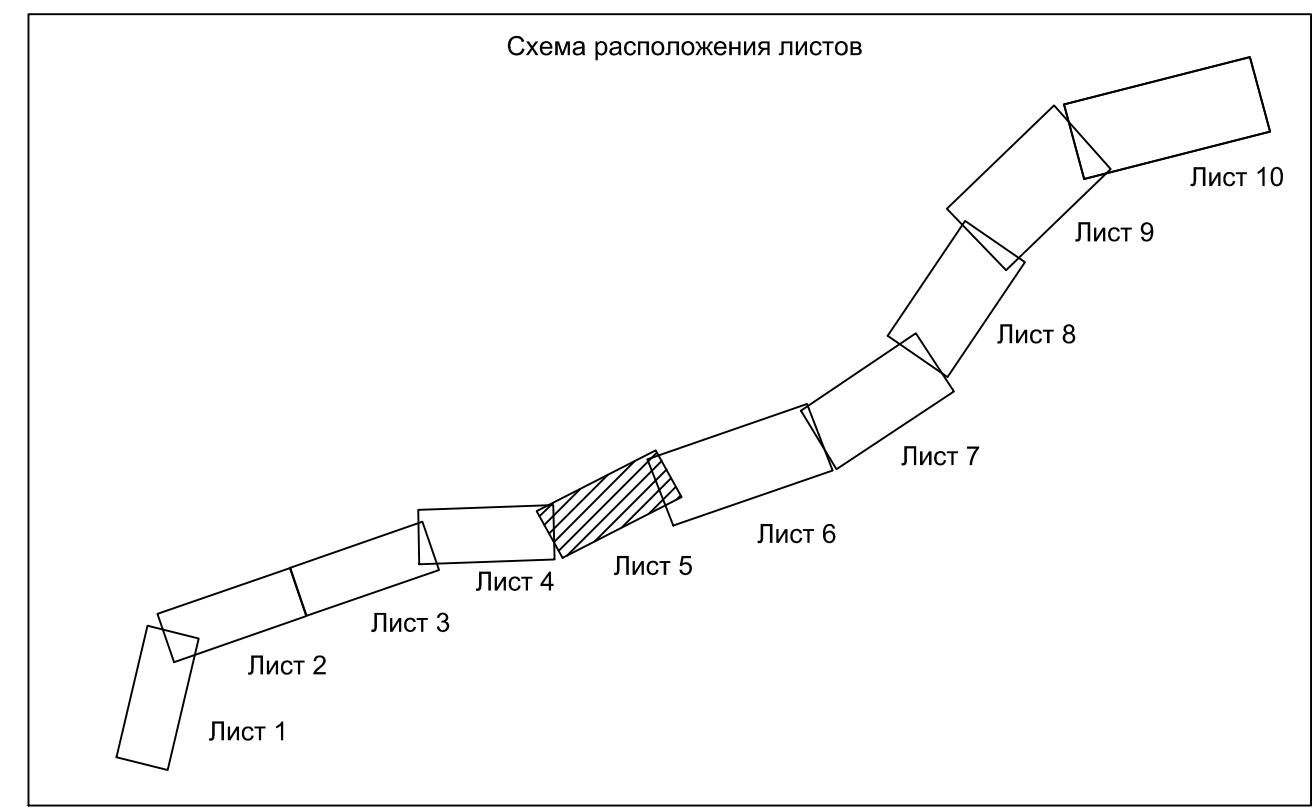
Составлено
 Взято из №
 Лист и дата
 Инв. № табл.

95-ПИР/19-ДПТ.1.3. ГЧ							
«Реконструкция участка автомобильной дороги Опала-Рускеала, км 58 - км 68»							
Изм.	Кол.уч.	Лист	Подпись	Дата			
Разработал	Крылова А.И.			23.09.24	Материалы по обоснованию проекта планировки территории		
Проверил	Зайцева В.А.			23.09.24			
Н.контр.	Шанина И.В.			23.09.24			
					Стадия	Лист	Листов
					П	4	
					ООО «СтройПроект»		
Схема границ территорий, подверженных риску возникновения чрезвычайных ситуаций природного и техногенного характера М:1000							

Примечание:
 1. Система координат МСК-10
 2. Система высот Балтийская 1977 года
 3. Топографическая съемка октябрь 2019 года
 4. Сведения о границах земельных участках предоставлены филиалом ФГБУ «Федеральная кадастровая палата Федеральной службы государственной регистрации, кадастра и картографии» по Республике Карелия
 5. Документы территориального планирования муниципальных образований:
 а) Генеральный план Кааламского сельского поселения, утвержденный решением Совета Кааламского сельского поселения от 16 декабря 2013 г. № 20 (с изменениями, утвержденными решением Совета Сортавальского муниципального района от 09.08.2019 г. № 27)
 в) Схема территориального планирования Сортавальского муниципального район, утвержденная решением Совета Сортавальского муниципального района от 04.04.2012 г. № 246 (с изменениями от 24.12.2019 №66)

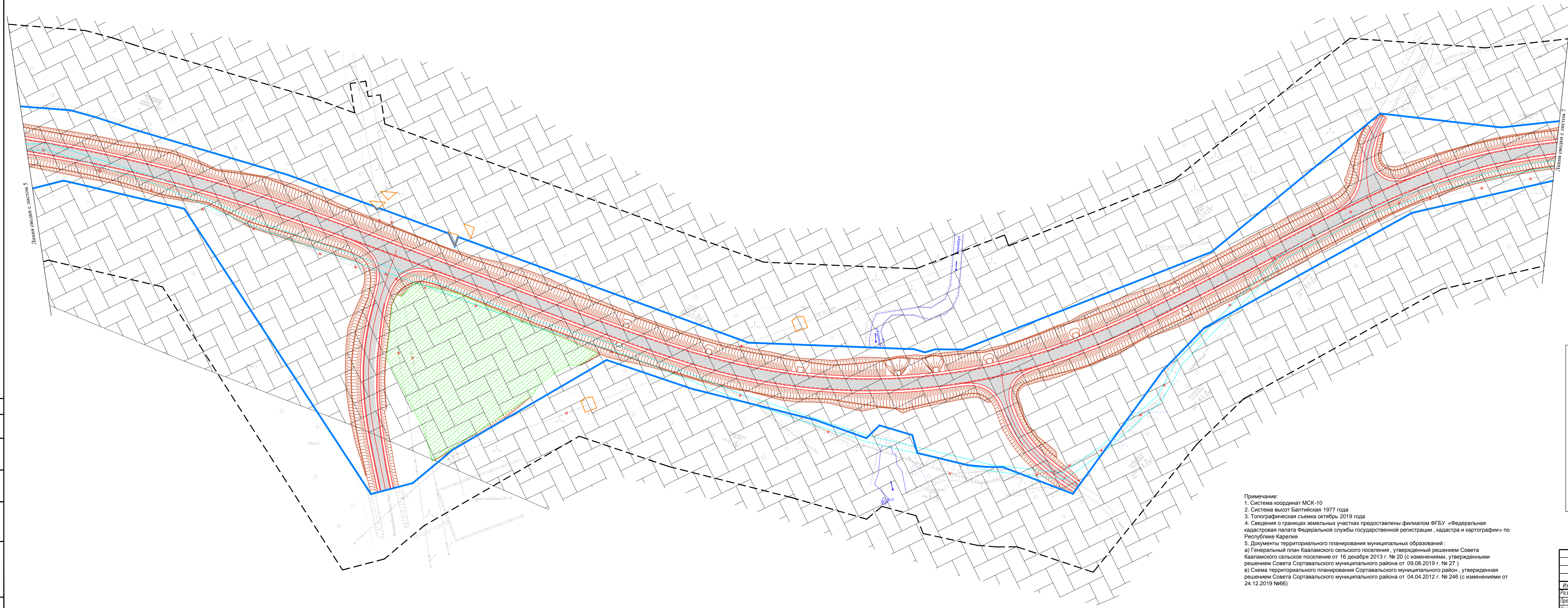


УСЛОВНЫЕ ОБОЗНАЧЕНИЯ:	
	проектируемая автомобильная дорога
	граница зоны планируемого размещения линейного объекта
	граница территории, в отношении которой осуществляется подготовка проекта планировки
	граница муниципальных образований
	территория, подверженная риску возникновения чрезвычайных ситуаций техногенного характера



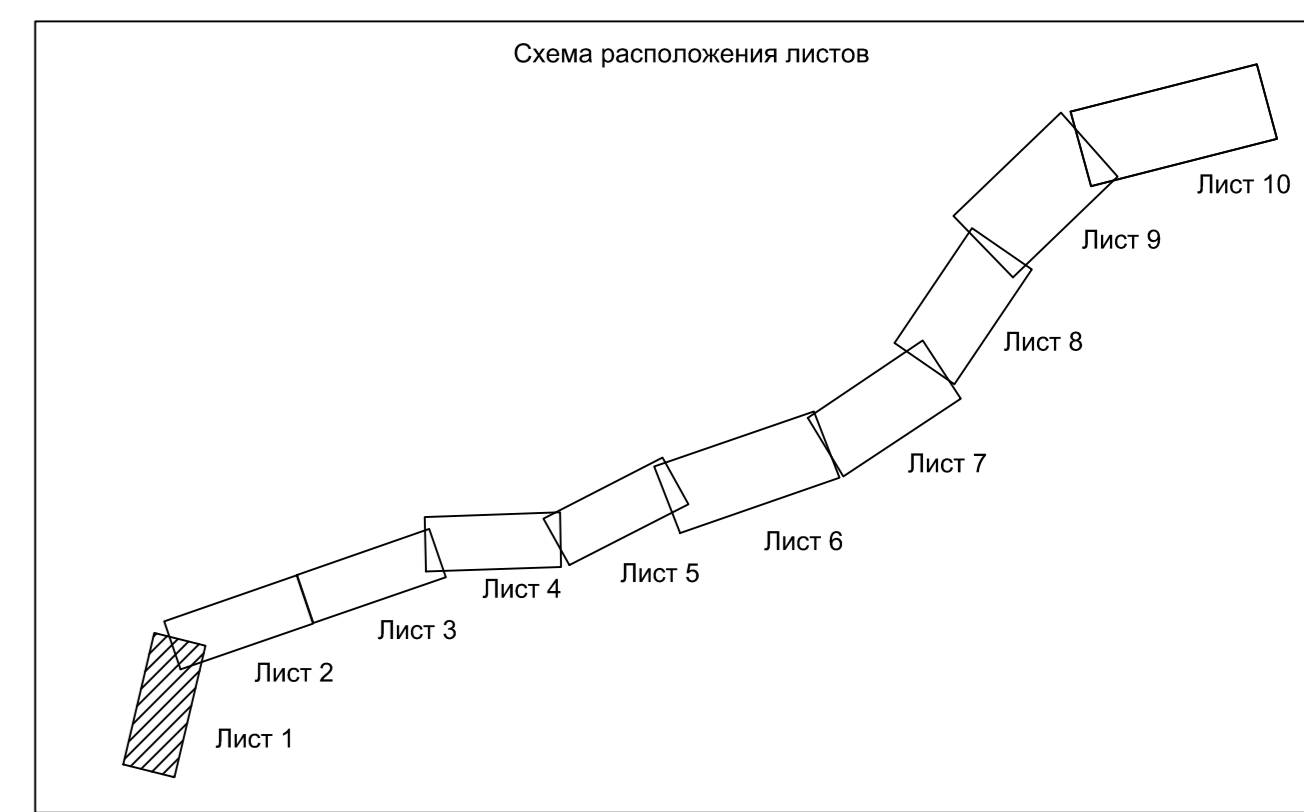
95-ПИР/19-ДПТ.1.3. ГЧ						«Реконструкция участка автомобильной дороги Оппола-Рускеала, км 58 - км 68»			
Изм.	Кол.уч.	Лист	Подп.	Дата		Материалы по обоснованию проекта планировки территории	Стадия	Лист	Листов
Разработал	Крылова А.И.			23.09.24			П	5	
Проверил	Зайцева В.А.			23.09.24					
Н.контр.	Шанина И.В.			23.09.24					
						Схема границ территорий, подверженных риску возникновения чрезвычайных ситуаций природного и техногенного характера М:1:1000	ООО «СтройПроект»		

Согласно
 Взам. инв. №
 Листы и дата
 Инв. № листа



УСЛОВНЫЕ ОБОЗНАЧЕНИЯ:

	проектируемая автомобильная дорога
	граница зоны планируемого размещения линейного объекта
	граница территории, в отношении которой осуществляется подготовка проекта планировки
	границы зоны планируемого размещения линейных объектов, подлежащих реконструкции в связи с изменением их местоположения
	территория, подверженная риску возникновения чрезвычайных ситуаций техногенного характера

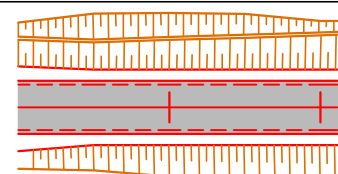


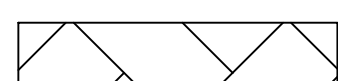


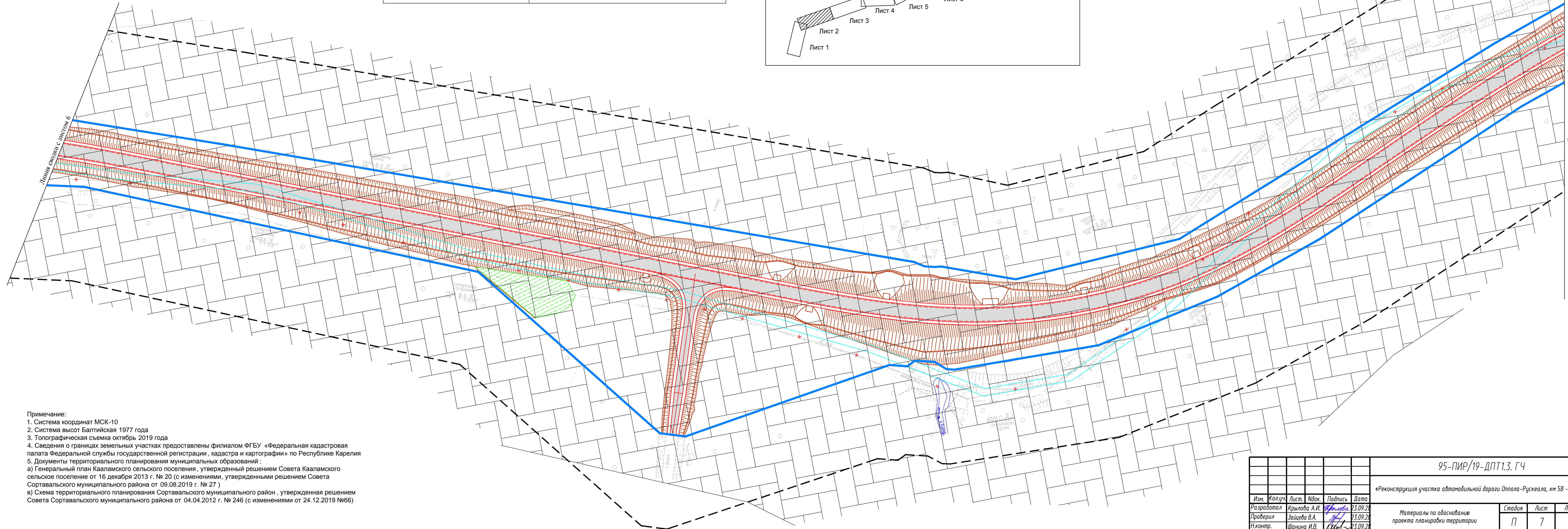
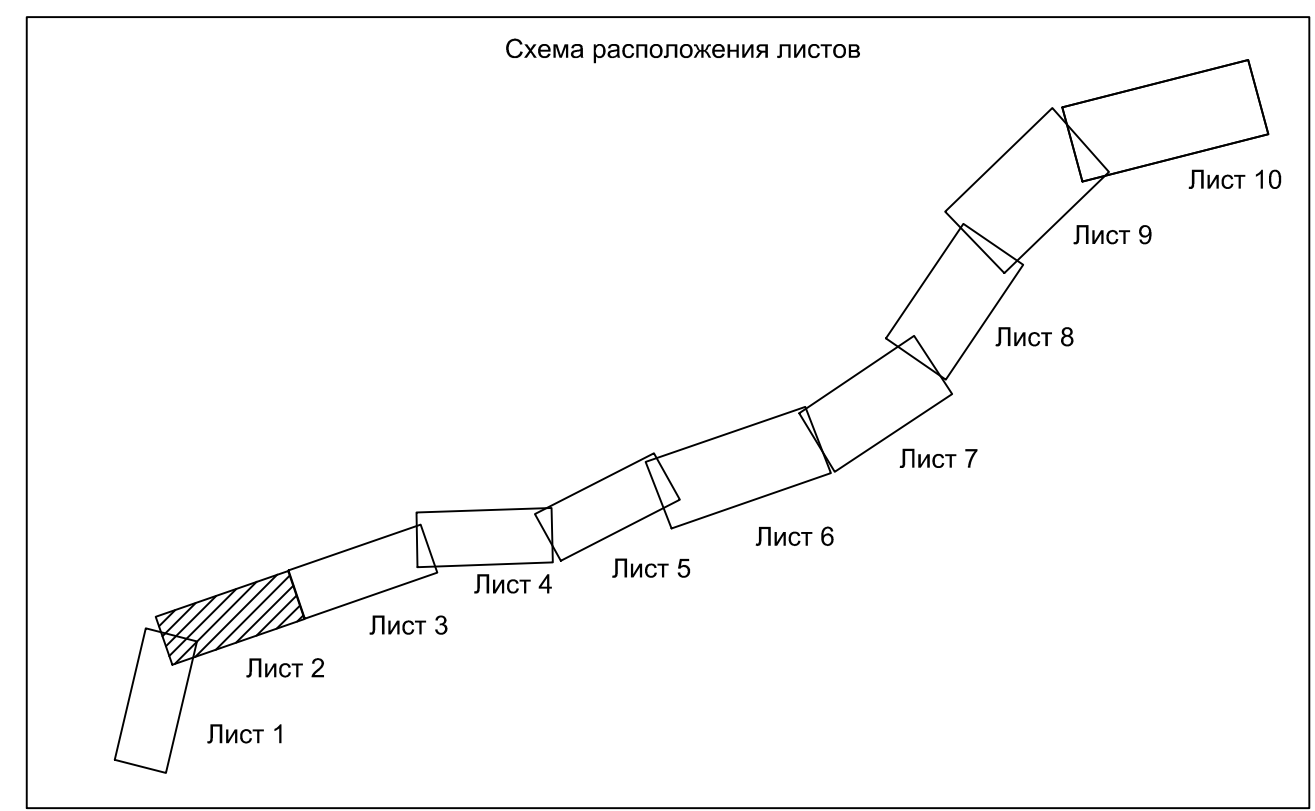
Примечание:
 1. Система координат МСК-10
 2. Система высот Балтийская 1977 года
 3. Топографическая съемка октябрь 2019 года
 4. Сведения о границах земельных участках предоставлены филиалом ФГБУ «Федеральная кадастровая палата Федеральной службы государственной регистрации, кадастра и картографии» по Республике Карелия
 5. Документы территориального планирования муниципальных образований:
 а) Генеральный план Кааламского сельского поселения, утвержденный решением Совета Кааламского сельского поселения от 16 декабря 2013 г. № 20 (с изменениями, утвержденными решением Совета Сортавальского муниципального района от 09.08.2019 г. № 27)
 в) Схема территориального планирования Сортавальского муниципального район, утвержденная решением Совета Сортавальского муниципального района от 04.04.2012 г. № 246 (с изменениями от 24.12.2019 №66)

					95-ПИР/19-ДПТ1.3. ГЧ				
					«Реконструкция участка автомобильной дороги Оппола-Рускеала, км 58 - км 68»				
Изм.	Колуч.	Лист	Издок.	Подпись	Дата	Стадия	Лист	Листов	
Разработал	Крылова А.И.				23.09.21	Материалы по обоснованию проекта планировки территории	П	6	
Проверил	Зайцева В.А.				23.09.21				
Исполн.	Шанина И.В.				23.09.21				
					Схема границ территории, подверженной риску возникновения чрезвычайных ситуаций природного и техногенного характера 1:1000			ООО «СтройПроект»	

Составлено
 Вып. № 1
 Лист 1
 Изд. № 1

УСЛОВНЫЕ ОБОЗНАЧЕНИЯ:

	проектируемая автомобильная дорога
	граница зоны планируемого размещения линейного объекта
	граница территории, в отношении которой осуществляется подготовка проекта планировки
	территория, подверженная риску возникновения чрезвычайных ситуаций техногенного характера

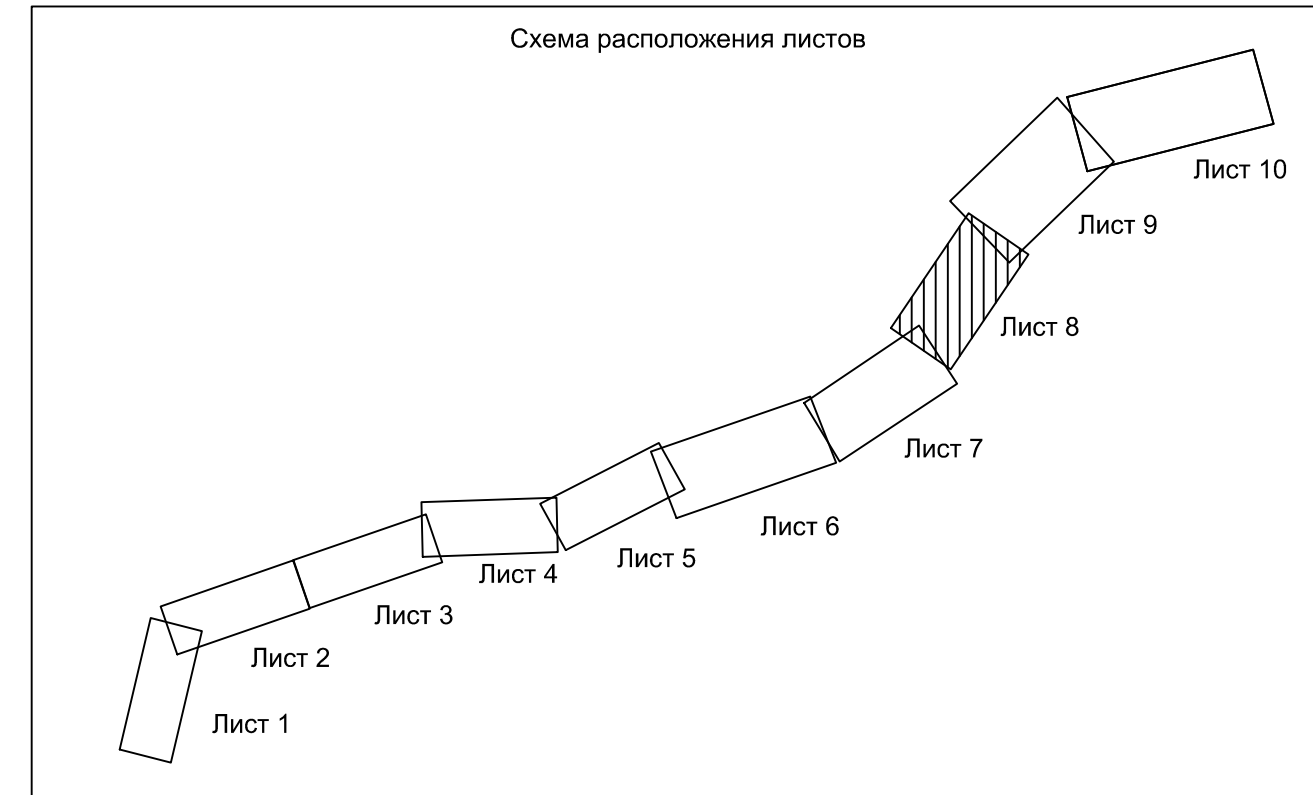
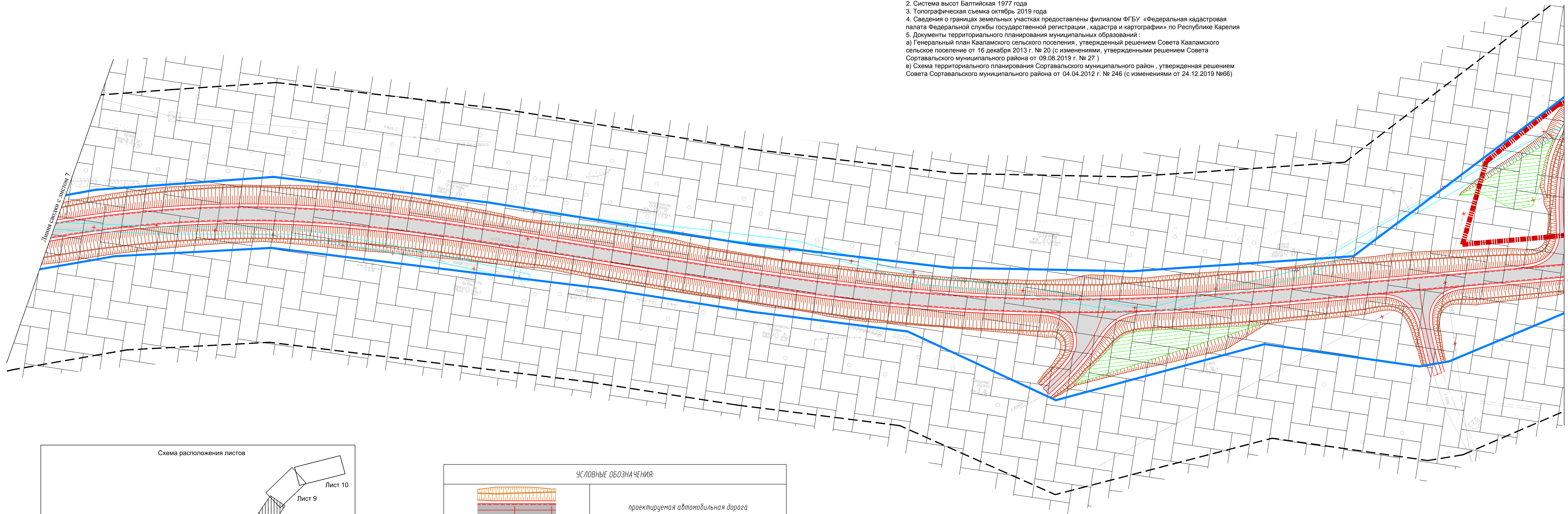


Примечание:
 1. Система координат МСК-10
 2. Система высот Балтийская 1977 года
 3. Топографическая съемка октябрь 2019 года
 4. Сведения о границах земельных участках предоставлены филиалом ФГБУ «Федеральная кадастровая палата Федеральной службы государственной регистрации, кадастра и картографии» по Республике Карелия
 5. Документы территориального планирования муниципальных образований:
 а) Генеральный план Кааламского сельского поселения, утвержденный решением Совета Кааламского сельского поселения от 16 декабря 2013 г. № 20 (с изменениями, утвержденными решением Совета Сортавальского муниципального района от 09.08.2019 г. № 27)
 в) Схема территориального планирования Сортавальского муниципального район, утвержденная решением Совета Сортавальского муниципального района от 04.04.2012 г. № 246 (с изменениями от 24.12.2019 №66)

95-ПИР/19-ДПТ1.3. ГЧ					
«Реконструкция участка автомобильной дороги Оптола-Рускеала, км 58 - км 68»					
Изм.	Кол.уч.	Лист	Подп.	Подпись	Дата
Разработал				Крылова А.И.	23.09.20
Проверил				Зайцева В.А.	23.09.20
Н.контр.				Шанина И.В.	23.09.20
				Материалы по обоснованию проекта планировки территории	Стадия
				П	Лист
				7	Листов
				Схема границ территорий, подверженных риску возникновения чрезвычайных ситуаций природного и техногенного характера	000 «СтройПроект»
				М:1000	

Сегменты
 Вязь шиф. №
 Листы и даты
 Инв. № листа

Примечание:
 1. Система координат МСК-10
 2. Система высот Балтийская 1977 года
 3. Топографическая съемка октябрь 2019 года
 4. Сведения о границах земельных участках предоставлены филиалом ФГБУ «Федеральная кадастровая палата Федеральной службы государственной регистрации, кадастра и картографии» по Республике Карелия
 5. Документы территориального планирования муниципальных образований:
 а) Генеральный план Кааламского сельского поселения, утвержденный решением Совета Кааламского сельского поселения от 16 декабря 2013 г. № 20 (с изменениями, утвержденными решением Совета Сортавальского муниципального района от 09.08.2019 г. № 27)
 в) Схема территориального планирования Сортавальского муниципального район, утвержденная решением Совета Сортавальского муниципального района от 04.04.2012 г. № 246 (с изменениями от 24.12.2019 №66)



УСЛОВНЫЕ ОБОЗНАЧЕНИЯ:

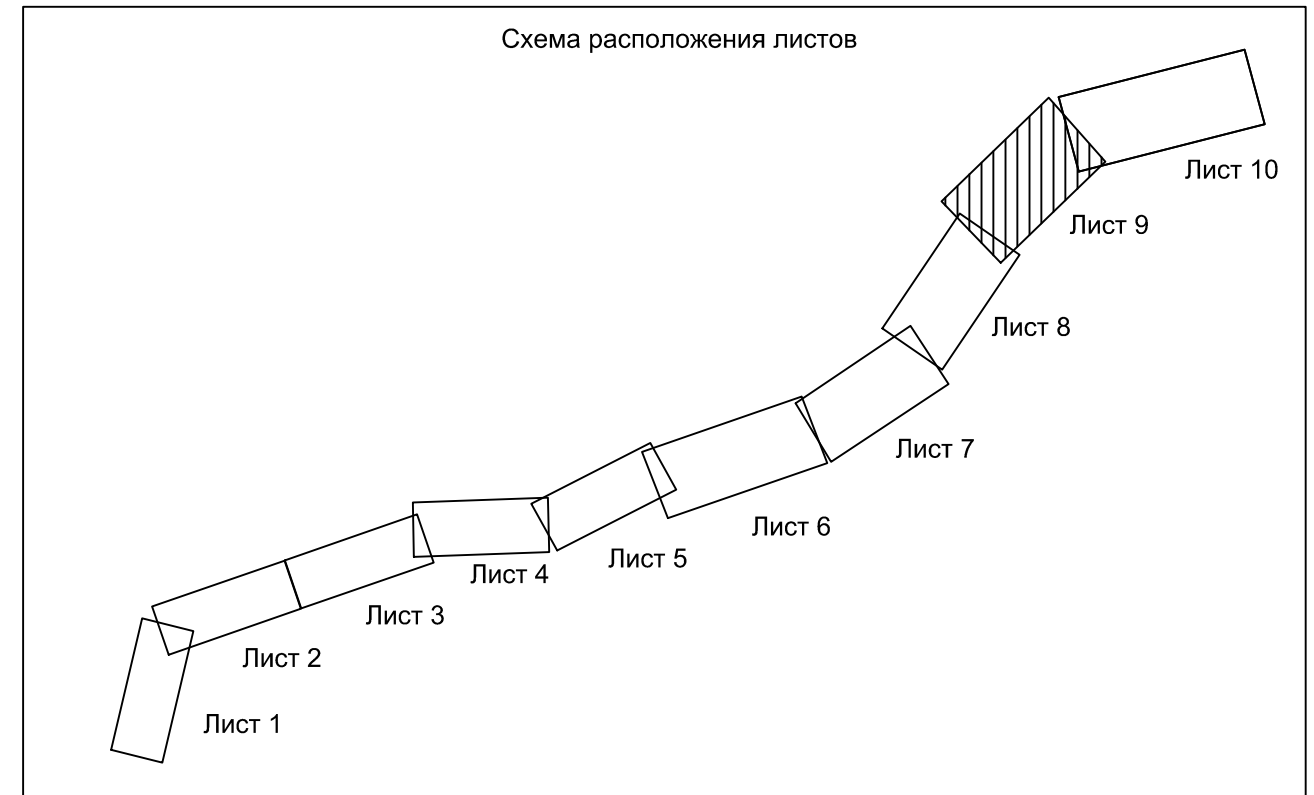
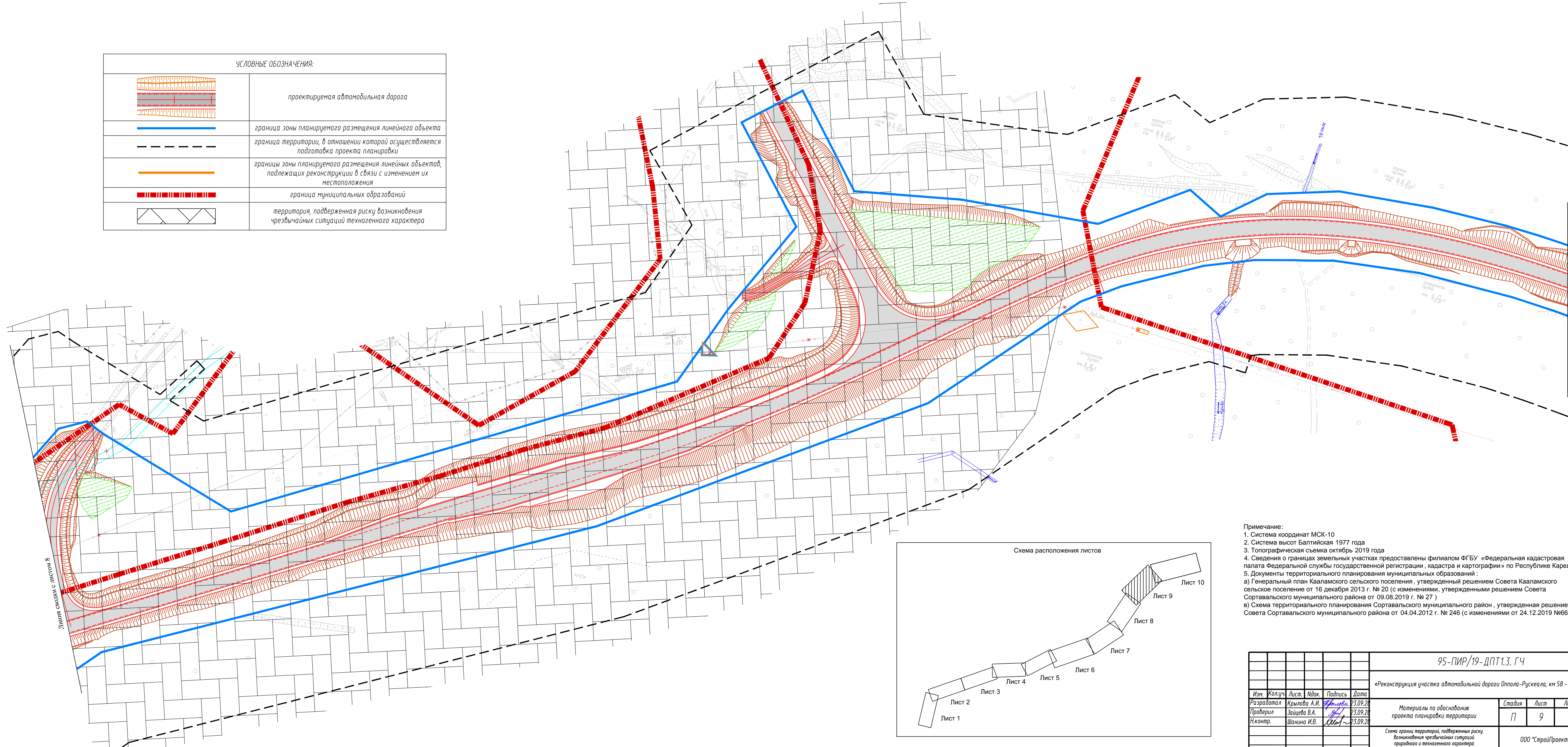
	проектируемая автомобильная дорога
	граница зоны планируемого размещения линейного объекта
	граница территории, в отношении которой осуществляется подготовка проекта планировки
	граница муниципальных образований
	территория, подверженная риску возникновения чрезвычайных ситуаций техногенного характера

95-ПИР/19-ДПТ.1.3. ГЧ							
«Реконструкция участка автомобильной дороги Опла-Рускеала, км 58 - км 68»							
Изм.	Кол.уч.	Лист	Подпись	Дата	Материалы по обоснованию проекта планировки территории		
Разработал	Крылова А.И.	23.09.20		23.09.20			
Проверил	Зайцева В.А.	23.09.20		23.09.20			
Н.контр.	Шанина И.В.	23.09.20		23.09.20			
					Стадия	Лист	Листов
					П	8	
					000 «СтройПроект»		

Согласовано
 Взам. инв. №
 Подп. и дата
 Инв. № подл.

УСЛОВНЫЕ ОБОЗНАЧЕНИЯ:

	проектируемая автомобильная дорога
	граница зоны планируемого размещения линейного объекта
	граница территории, в отношении которой осуществляется подготовка проекта планировки
	границы зоны планируемого размещения линейных объектов, подлежащих реконструкции в связи с изменением их местоположения
	граница муниципальных образований
	территория, подверженная риску возникновения чрезвычайных ситуаций техногенного характера

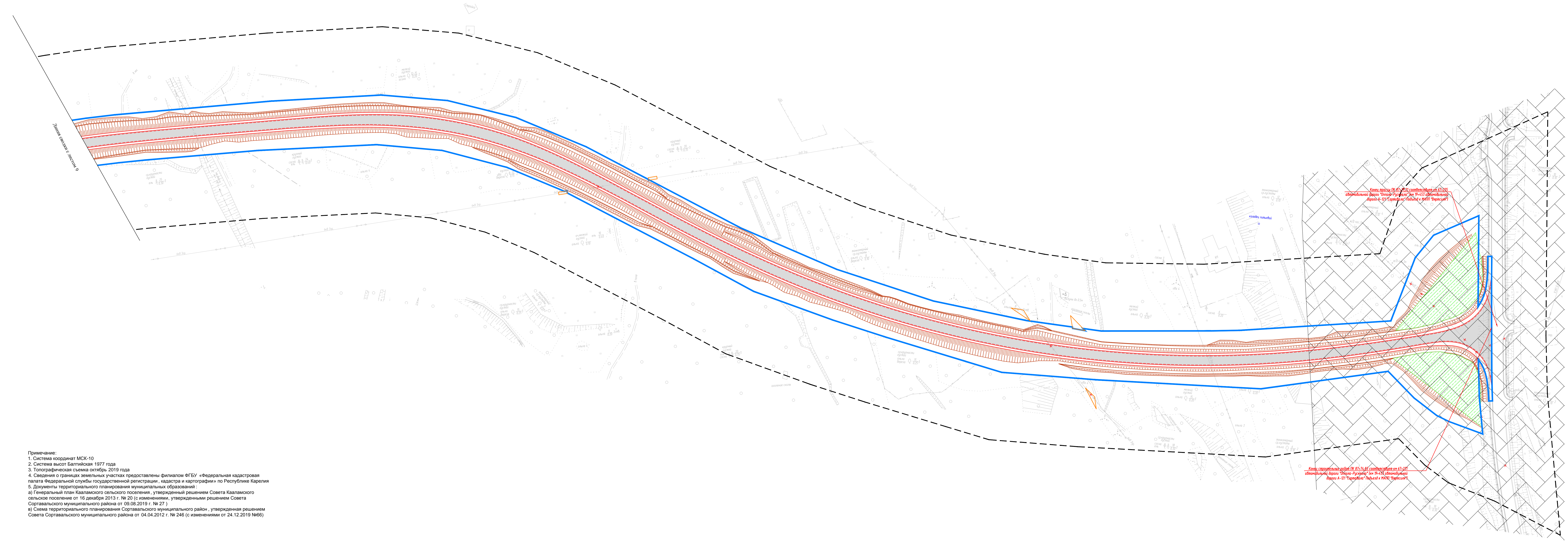


- Примечание:
1. Система координат МСК-10
 2. Система высот Балтийская 1977 года
 3. Топографическая съемка октябрь 2019 года
 4. Сведения о границах земельных участках предоставлены филиалом ФГБУ «Федеральная кадастровая палата Федеральной службы государственной регистрации, кадастра и картографии» по Республике Карелия
 5. Документы территориального планирования муниципальных образований:
 - а) Генеральный план Кааламского сельского поселения, утвержденный решением Совета Кааламского сельского поселения от 16 декабря 2013 г. № 20 (с изменениями, утвержденными решением Совета Сортавальского муниципального района от 09.08.2019 г. № 27)
 - в) Схема территориального планирования Сортавальского муниципального район, утвержденная решением Совета Сортавальского муниципального района от 04.04.2012 г. № 246 (с изменениями от 24.12.2019 №66)

Согласовано
Взвеш. инв. №
Листы и дата
Имя, И. Ф. Подп.

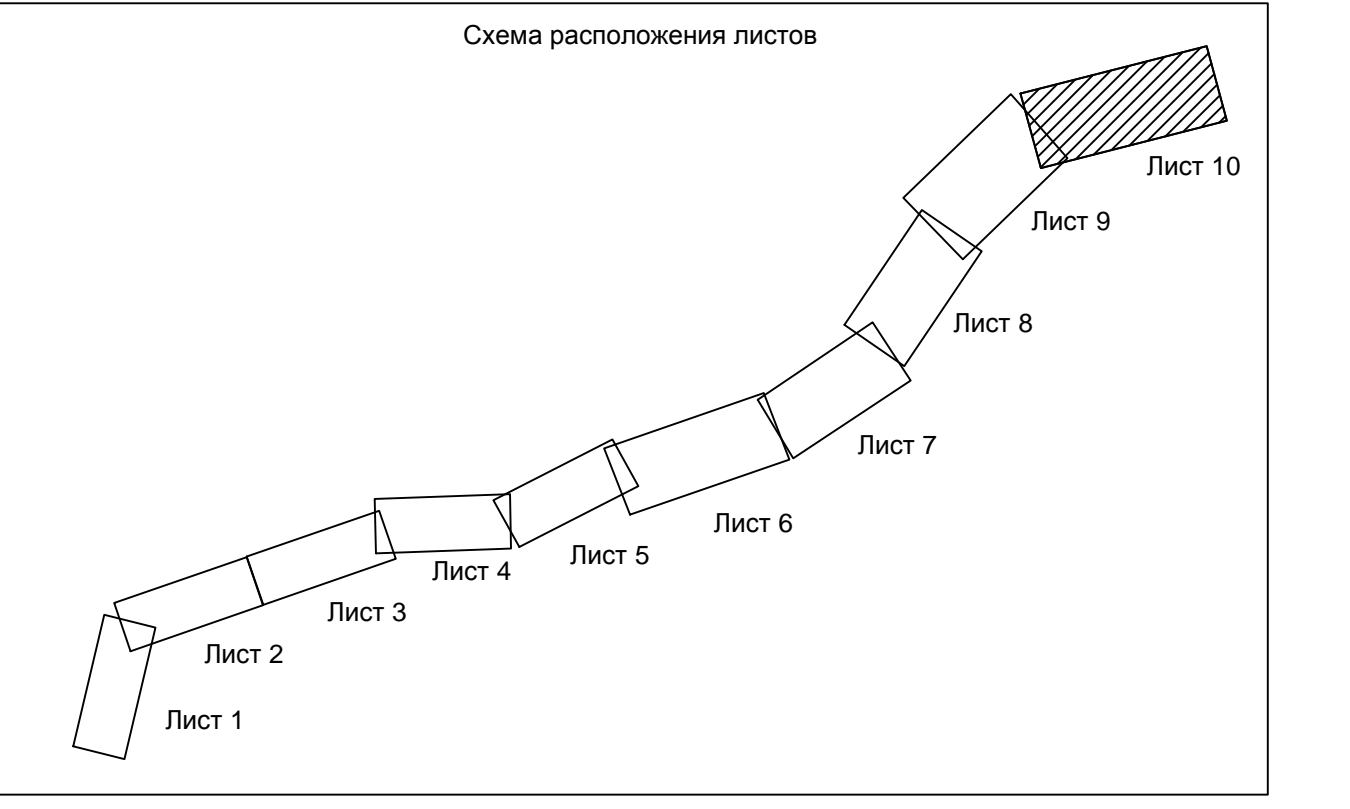
95-ПИР/19-ДПТ.1.3. ГЧ							
«Реконструкция участка автомобильной дороги Оппола-Рускеала, км 58 - км 68»							
Изм.	Кол.уч.	Лист	Подпись	Дата	Материалы по обоснованию проекта планировки территории		
Разработал	Крылова А.И.	23.09.20	<i>[Signature]</i>	23.09.20			
Проверил	Зайцева В.А.	23.09.20	<i>[Signature]</i>	23.09.20			
Н.контр.	Шанина И.В.	23.09.20	<i>[Signature]</i>	23.09.20			
Схема границ территорий, подверженных риску возникновения чрезвычайных ситуаций природного и техногенного характера М:1:1000					Стация	Лист	Листов
					П	9	
					ООО «СтройПроект»		

Линия сводится с листом 10



УСЛОВНЫЕ ОБОЗНАЧЕНИЯ:

	проектируемая автомобильная дорога
	граница зоны планируемого размещения линейного объекта
	граница территории, в отношении которой осуществляется подготовка проекта планировки
	границы зоны планируемого размещения линейных объектов, подлежащих реконструкции в связи с изменением их местоположения
	территория, подверженная риску возникновения чрезвычайных ситуаций техногенного характера



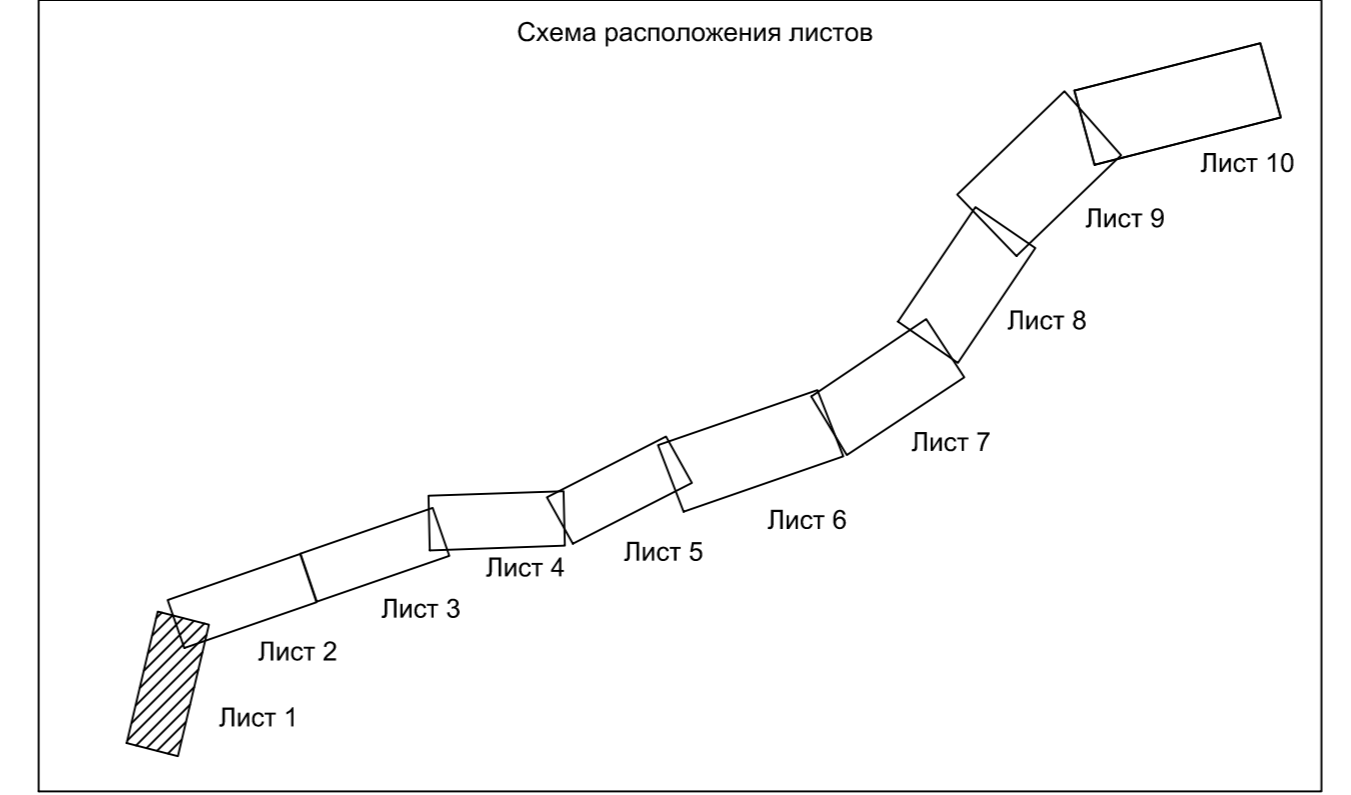
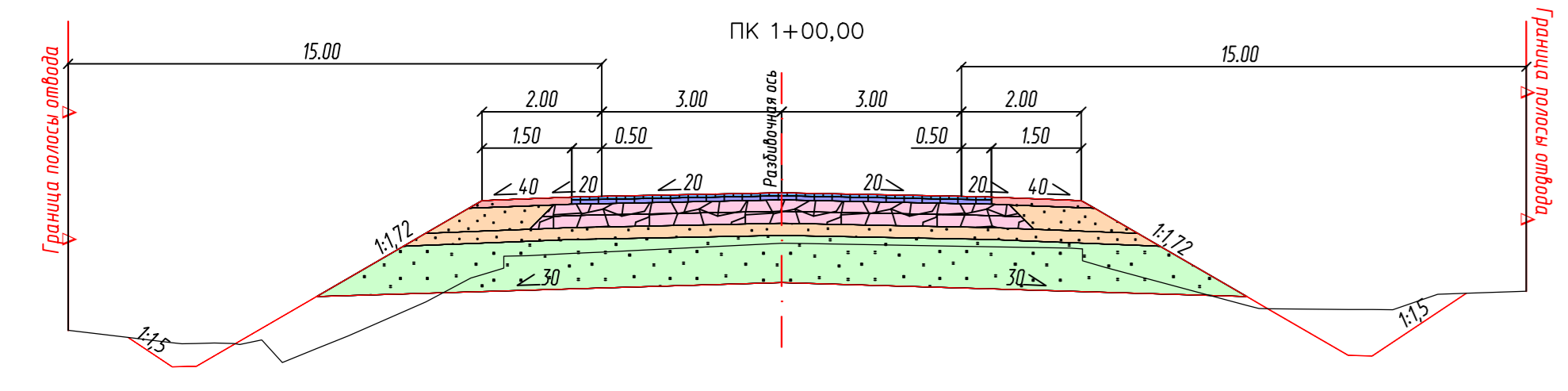
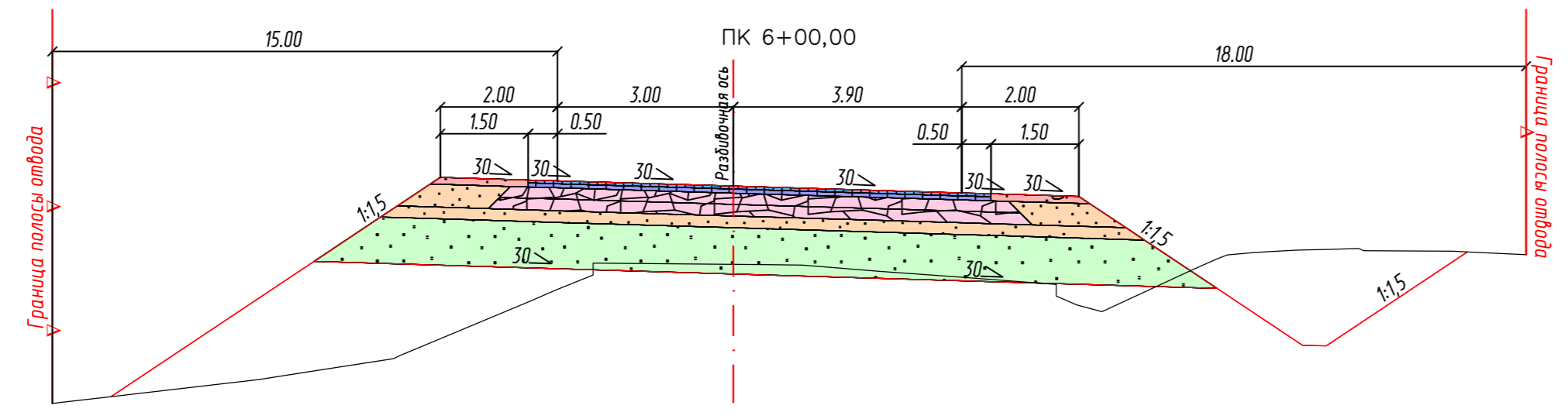
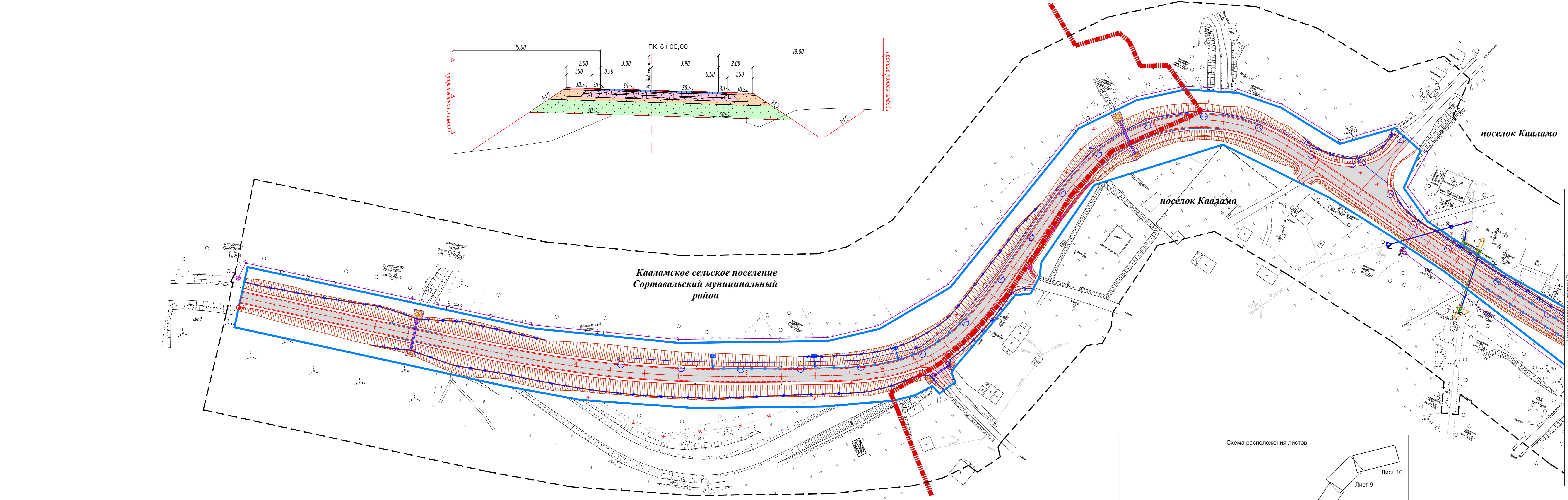
Примечание:
 1. Система координат МСК-10
 2. Система высот Балтийская 1977 года
 3. Топографическая съемка октябрь 2019 года
 4. Сведения о границах земельных участков предоставлены филиалом ФГБУ «Федеральная кадастровая палата Федеральной службы государственной регистрации, кадастра и картографии» по Республике Карелия
 5. Документы территориального планирования муниципальных образований:
 а) Генеральный план Кавалковского сельского поселения, утвержденный решением Совета Кавалковского сельского поселения от 16 декабря 2013 г. № 20 (с изменениями, утвержденными решением Совета Сортавальского муниципального района от 09.08.2019 г. № 27)
 в) Схема территориального планирования Сортавальского муниципального район, утвержденная решением Совета Сортавальского муниципального района от 04.04.2012 г. № 246 (с изменениями от 24.12.2019 №66)

Конец строящегося объекта ПК 87+74,85 соответствует кп 67+281
 автомобильной дороги «Опола-Рускеала» (км 19+531 автомобильной дороги А-171 «Сортавала-Польва» и МАПП «Варкиса»)»

Конец строящегося объекта ПК 67+285
 автомобильной дороги «Опола-Рускеала» (км 19+531 автомобильной дороги А-171 «Сортавала-Польва» и МАПП «Варкиса»)»

95-П/19-ДПТ.1.3. ГЧ					
«Реконструкция участка автомобильной дороги Опола-Рускеала, км 58 - км 66»					
Изм.	Кол.	Лист	Илок	Подпись	Дата
Разработал	Крылова А.И.				23.09.21
Проверил	Зацева В.А.				23.09.21
Инж.пр.	Шанин И.В.				23.09.21
Материалы по обоснованию проекта планировки территории					Статус
					Лист
					Листов
Схема границ территорий, подверженных риску возникновения чрезвычайных ситуаций природного и техногенного характера М:1000					000 «СтройПроект»

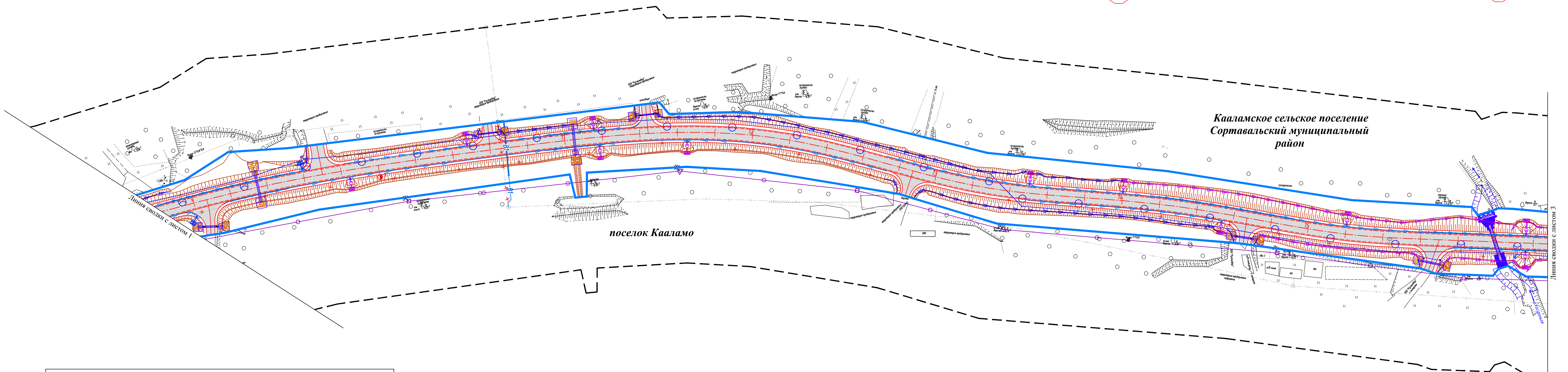
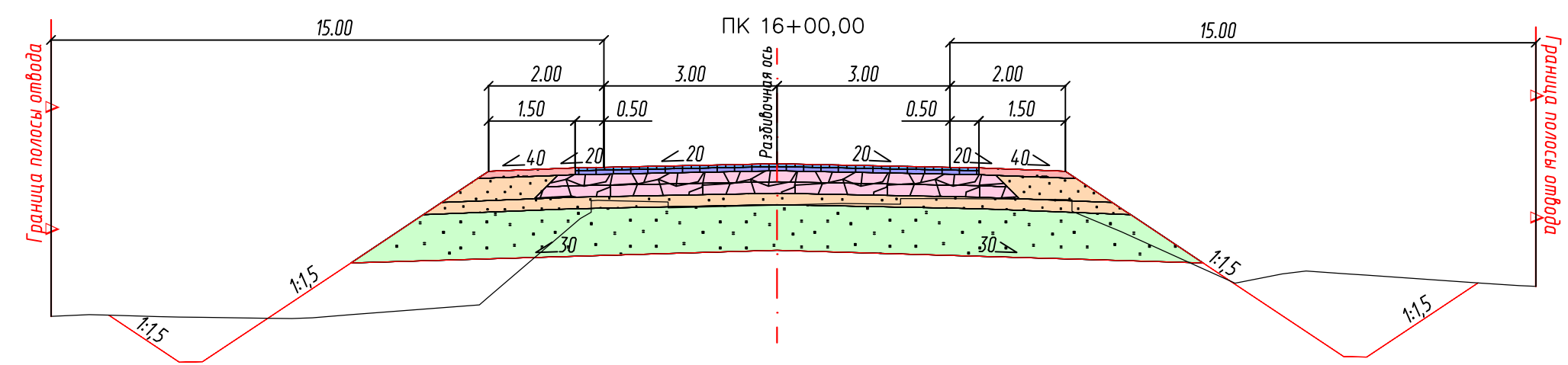
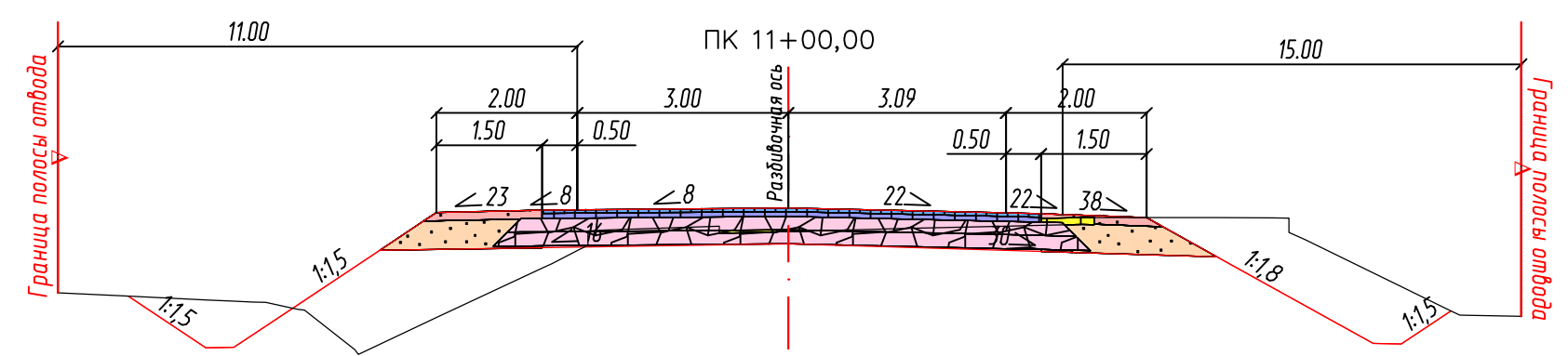
УСЛОВНЫЕ ОБОЗНАЧЕНИЯ:	
	ось проектируемой автомобильной дороги
	проектируемая автомобильная дорога
	труба водопропускная
	продольные водоотводные лотки
	опора освещения
	локальные очистные сооружения (ЛОС)
	водонепроницаемые каналы от ЛОС
	водопропускной лоток
	проектируемая линия электропередач 0,4 кВ
	проектируемая линия электропередач 10 кВ
	проектируемая линия связи
	существующая линия электропередач 0,4 кВ
	существующая линия электропередач 10 кВ
	существующая кабельная линия связи
	граница зоны планируемого размещения линейного объекта
	границы зоны планируемого размещения линейных объектов, подлежащих реконструкции в связи с изменением их местоположения
	граница территории, в отношении которой осуществляется подготовка проекта планировки
	граница муниципальных образований
	сигнальные столбики
	барьерное ограждение



Примечание:
 1. Система координат МСК-10
 2. Система высот Балтийская 1977 года
 3. Топографическая съемка октябрь 2019 года
 4. Сведения о границах земельных участках предоставлены филиалом ФГБУ «Федеральная кадастровая палата Федеральной службы государственной регистрации, кадастра и картографии» по Республике Карелия
 5. Документы территориального планирования муниципальных образований:
 а) Генеральный план Кааламского сельского поселения, утвержденный решением Совета Кааламского сельского поселения от 16 декабря 2013 г. № 20 (с изменениями, утвержденными решением Совета Сортавальского муниципального района от 09.08.2019 г. № 27)
 в) Схема территориального планирования Сортавальского муниципального района, утвержденная решением Совета Сортавальского муниципального района от 04.04.2012 г. № 246 (с изменениями от 24.12.2019 №66)

95-ПИР/19-ДПТ.1.3. ГЧ				
«Реконструкция участка автомобильной дороги Оппола-Рускеала, км 58 - км 68»				
Изм.	Квал.уч.	Лист	Издок.	Подпись
Разработал	Крылова А.И.	1	1	23.09.21
Проверил	Зайцева В.А.	1	1	23.09.21
И.контр.	Шанина И.В.	1	1	23.09.21
Материалы по обоснованию проекта планировки территории				Статус
				Лист
				Листов
Схема конструктивных и планировочных решений 1:1000				000 "СтройПроект"

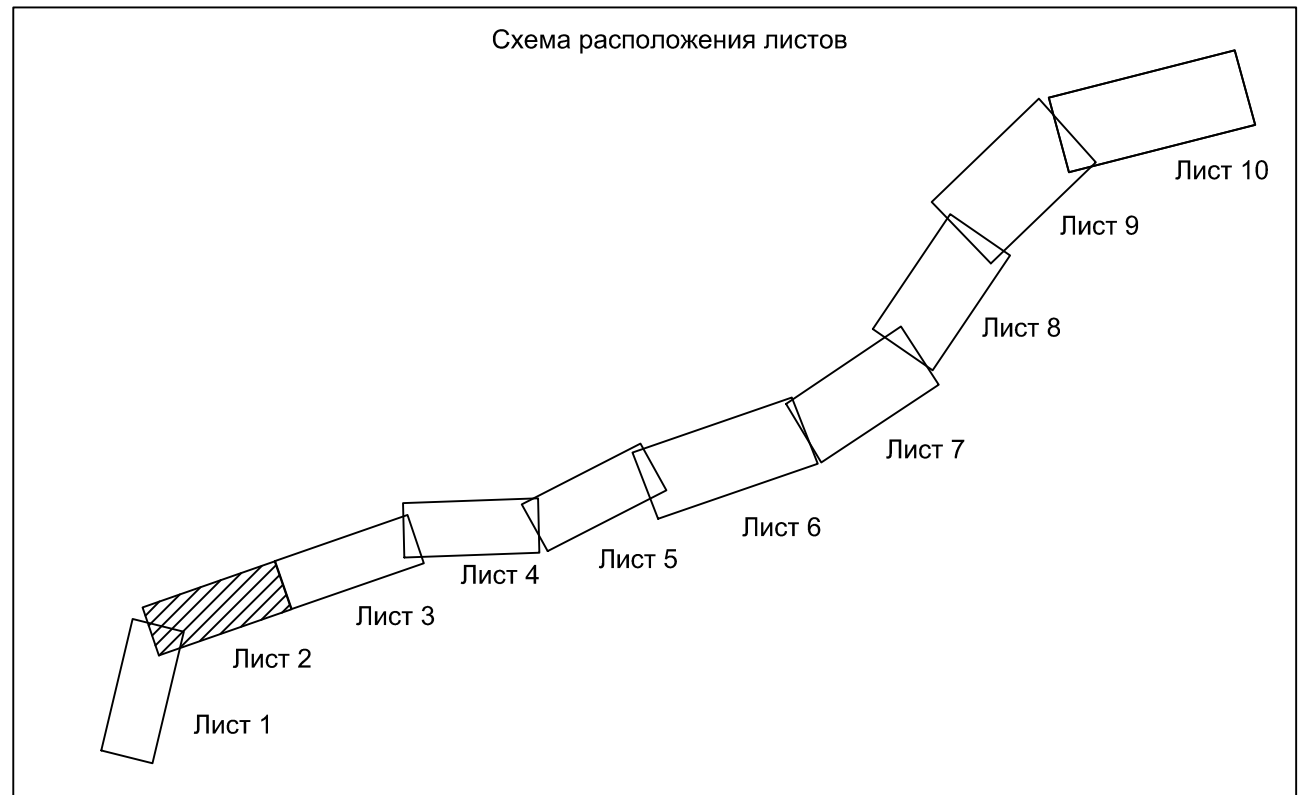
Составлено
 Выпуск № 1
 Лист № 10
 М.П. № 10



УСЛОВНЫЕ ОБОЗНАЧЕНИЯ:

	ось проектируемой автомобильной дороги
	проектируемая автомобильная дорога
	труба водопропускная
	продольные водоотводные лотки
	опора освещения
	локальные очистные сооружения (ЛОС)
	водонепроницаемые каналы от ЛОС
	водопропускной лоток
	проектируемый водопровод
	проектируемая линия электропередач 0,4 кВ

	проектируемая линия связи
	существующая линия электропередач 0,4 кВ
	существующая линия электропередач 10 кВ
	существующая кабельная линия связи
	граница зоны планируемого размещения линейного объекта
	граница территории, в отношении которой осуществляется подготовка проекта планировки
	сигнальные столбики
	барьерное ограждение
	километровый столбик



- Примечание:
1. Система координат МСК-10
 2. Система высот Балтийская 1977 года
 3. Топографическая съемка октябрь 2019 года
 4. Сведения о границах земельных участков предоставлены филиалом ФГБУ «Федеральная кадастровая палата Федеральной службы государственной регистрации, кадастра и картографии» по Республике Карелия
 5. Документы территориального планирования муниципальных образований : а) Генеральный план Кааламского сельского поселения, утвержденный решением Совета Кааламского сельского поселения от 16 декабря 2013 г. № 20 (с изменениями, утвержденными решением Совета Сортавальского муниципального района от 09.08.2019 г. № 27) в) Схема территориального планирования Сортавальского муниципального района, утвержденная решением Совета Сортавальского муниципального района от 04.04.2012 г. № 246 (с изменениями от 24.12.2019 №66)

95-ПИР/19-ДПТ.1.3. ГЧ					
«Реконструкция участка автомобильной дороги Оплава-Рускеала, км 58 - км 68»					
Изм.	Кол.уч.	Лист	Нодк.	Подпись	Дата
Разработал	Крылова А.И.				23.09.20
Проверил	Зайцева В.А.				23.09.20
Н.контр.	Шанина И.В.				23.09.20
Материалы по обоснованию проекта планировки территории					Студия
Схема конструктивных и планировочных решений М:1000					Лист
					Листов
					000 «СтройПроект»

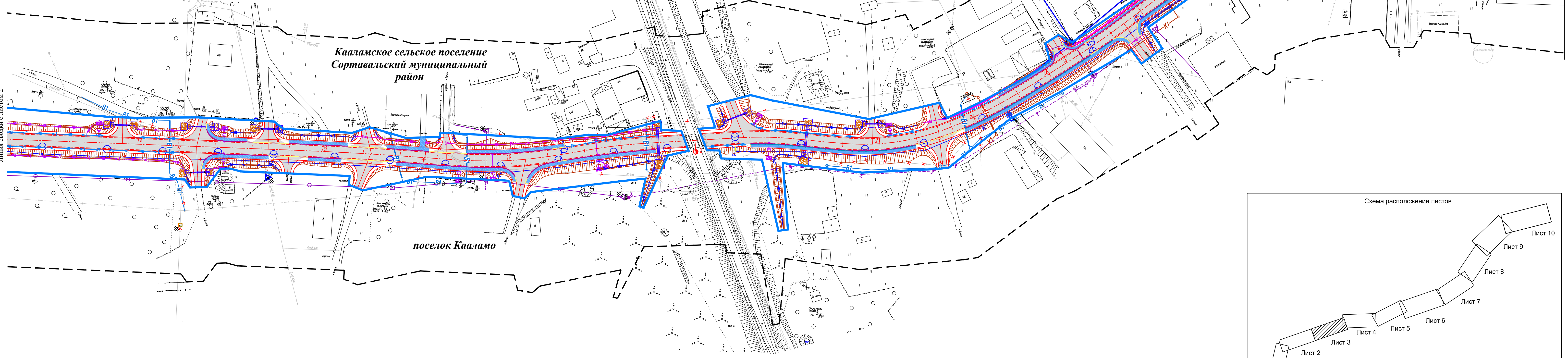
Согласовано
Взнос инф. №
Листы и дата
Инф. № листа

УСЛОВНЫЕ ОБОЗНАЧЕНИЯ:

	ось проектируемой автомобильной дороги
	проектируемая автомобильная дорога
	опора освещения
	локальные очистные сооружения (ЛОС)
	водопропускной лоток
	продольные водоотводные лотки
	проектируемая линия электропередач 0,4 кВ
	проектируемый водопровод
	проектируемая бытовая канализация

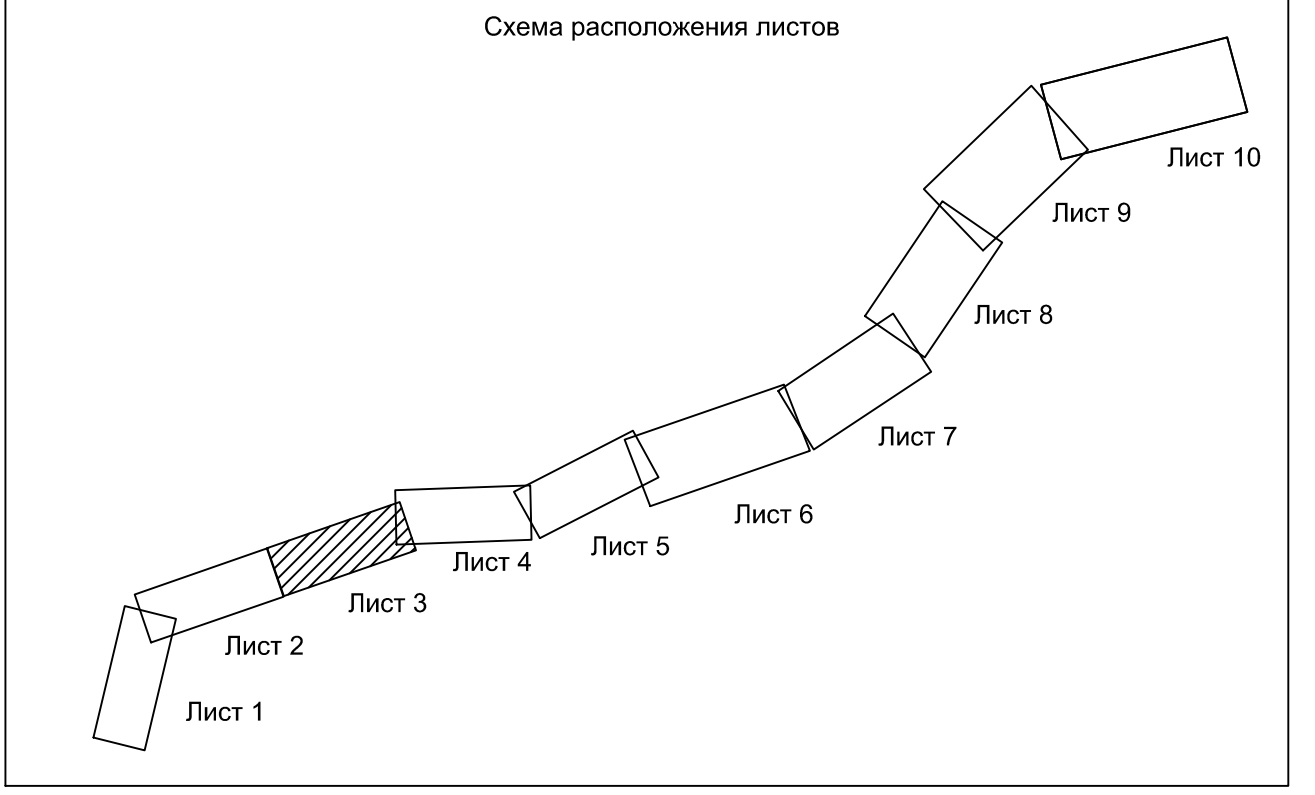
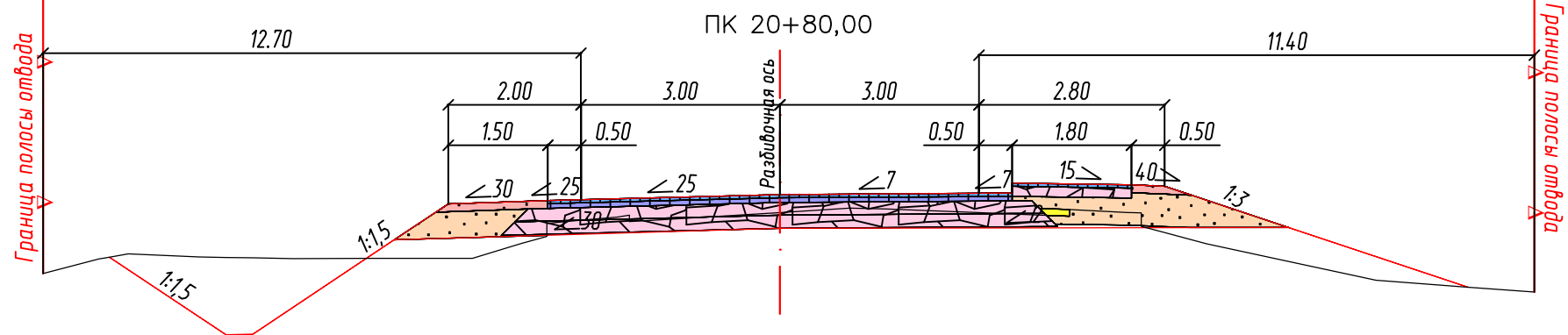
	проектируемая сеть теплоснабжения
	проектируемая линия электропередач 10 кВ
	проектируемая линия связи
	проектируемая кабельно-воздушная линия электропередач 0,4 кВ
	существующая линия электропередач 0,4 кВ
	существующая линия электропередач 10 кВ
	существующая кабельная линия связи
	существующая линия бытовой канализации
	существующий водопровод

	существующая сеть теплоснабжения
	граница зоны планируемого размещения линейного объекта
	границы зоны планируемого размещения линейных объектов, подлежащих реконструкции в связи с изменением их местоположения
	граница территории, в отношении которой осуществляется подготовка проекта планировки



	сигнальные столбики
	тротуар
	барьерное ограждение
	перильное ограждение
	бортового камня
	понижение бортового камня
	подпорная стенка

Примечание:
 1. Система координат МСК-10
 2. Система высот Балтийская 1977 года
 3. Топографическая съемка октябрь 2019 года
 4. Сведения о границах земельных участках предоставлены филиалом ФГБУ «Федеральная кадастровая палата Федеральной службы государственной регистрации, кадастра и картографии» по Республике Карелия
 5. Документы территориального планирования муниципальных образований:
 а) Генеральный план Кааламского сельского поселения, утвержденный решением Совета Кааламского сельского поселения от 16 декабря 2013 г. № 20 (с изменениями), утвержденными решением Совета Сортавальского муниципального района от 09.08.2019 г. № 27)
 в) Схема территориального планирования Сортавальского муниципального район, утвержденная решением Совета Сортавальского муниципального района от 04.04.2012 г. № 246 (с изменениями от 24.12.2019 №66)

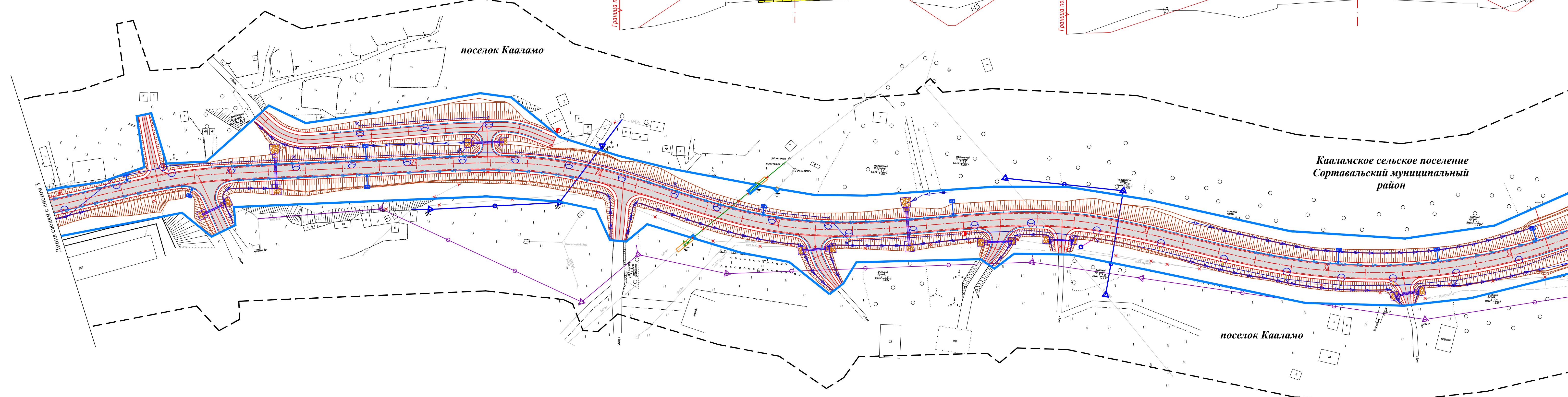
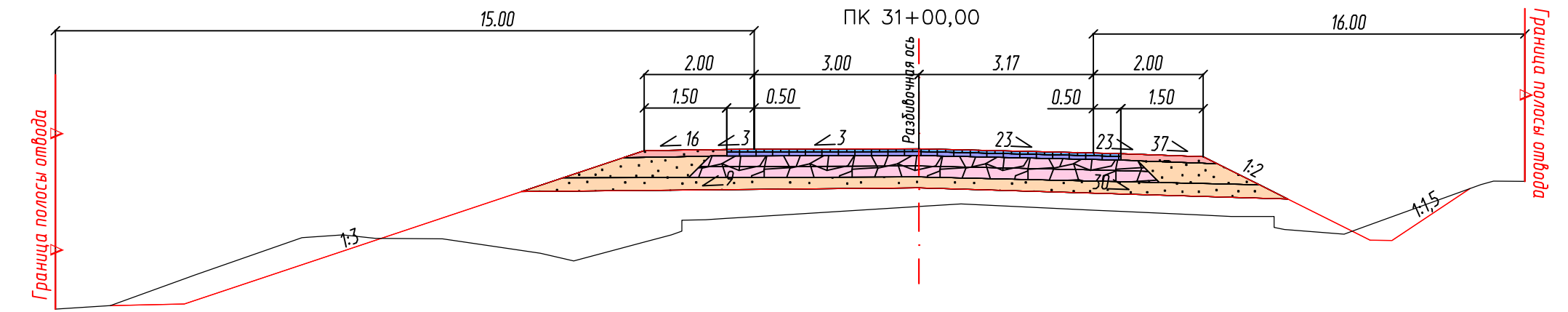
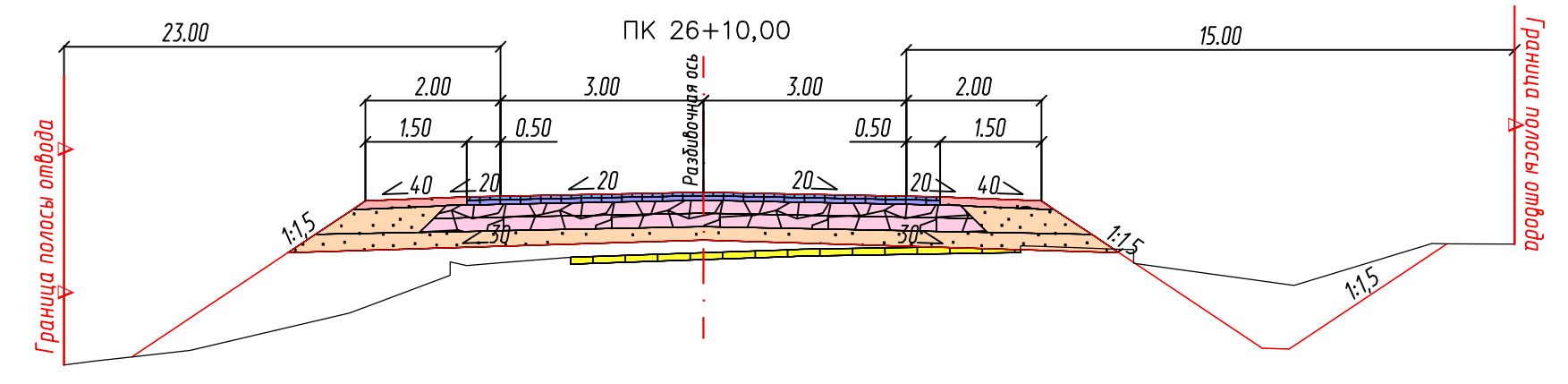


95-ПИР/19-ДПТ.1.3. ГЧ					
«Реконструкция участка автомобильной дороги Оптола-Рускеала, км 58 - км 68»					
Изм.	Кол.уч.	Лист	Док.	Подпись	Дата
Разработал	Крылова А.И.				23.09.24
Проверил	Зайцева В.А.				23.09.24
И.контр.	Шанина И.В.				23.09.24
Материалы по обоснованию проекта планировки территории				Стадия	Лист
Схема конструктивных и планировочных решений М:1000				П	3
				ООО «СтройПроект»	

Согласовано
 Взам. инв. №
 Подп. и дата
 Инв. № подл.

Линия сложки с листом 4

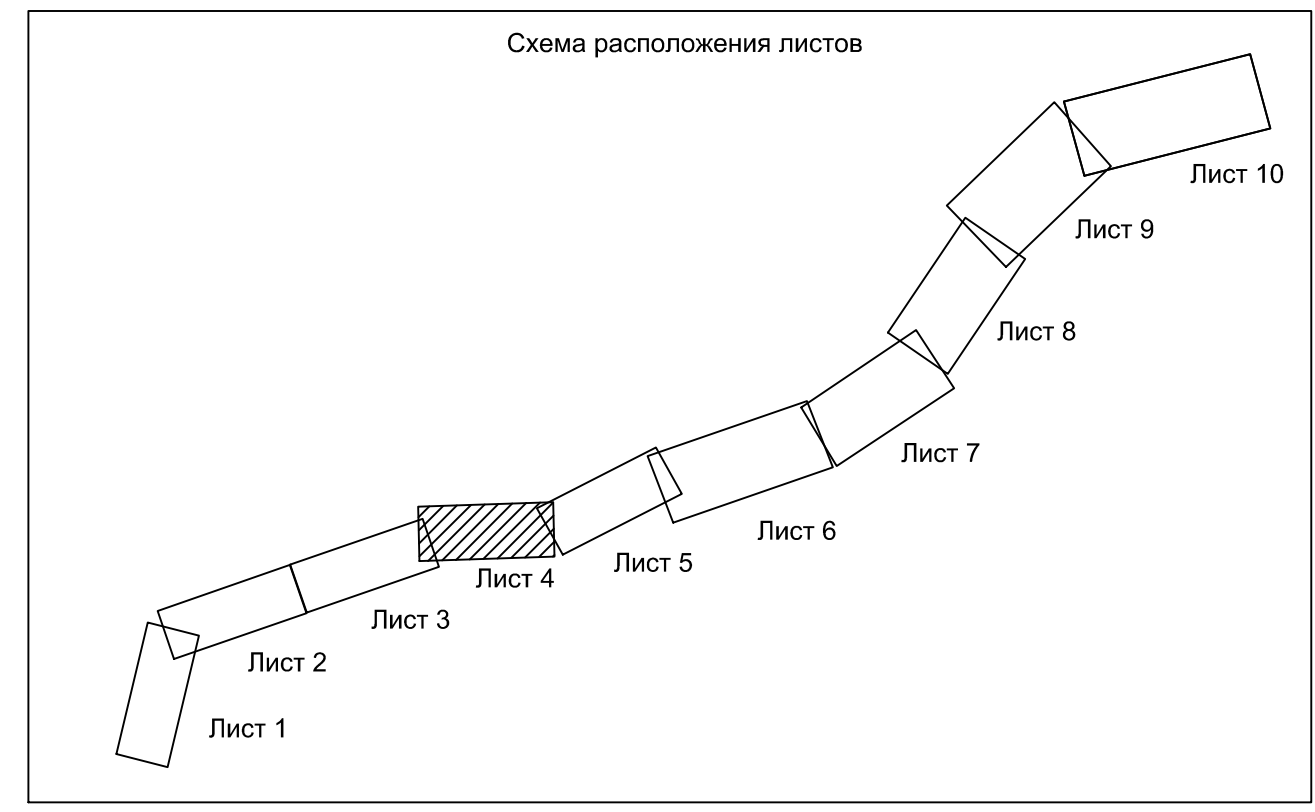
Линия сложки с листом 2



УСЛОВНЫЕ ОБОЗНАЧЕНИЯ:

	ось проектируемой автомобильной дороги
	проектируемая автомобильная дорога
	труба водопропускная
	опора освещения
	локальные очистные сооружения (ЛОС)
	водонепроницаемые каналы от ЛОС
	продольные водоотводные лотки
	водопропускной лоток
	проектируемая линия электропередач 0,4 кВ
	проектируемая линия электропередач 10 кВ
	проектируемая линия связи

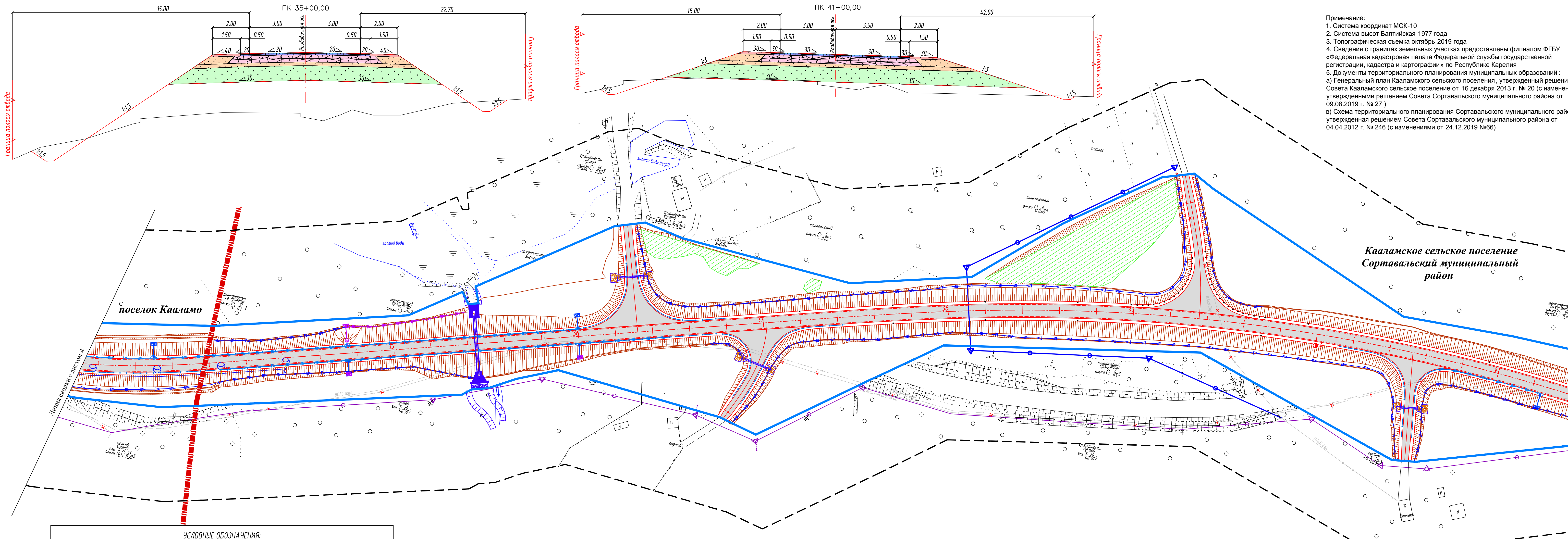
	существующая линия электропередач 0,4 кВ
	существующая линия электропередач 10 кВ
	существующая кабельная линия связи
	существующая линия бытовой канализации
	граница зоны планируемого размещения линейного объекта
	границы зоны планируемого размещения линейных объектов, подлежащих реконструкции в связи с изменением их местоположения
	граница территории, в отношении которой осуществляется подготовка проекта планировки
	сигнальные столбики
	барьерное ограждение



Примечание:
 1. Система координат МСК-10
 2. Система высот Балтийская 1977 года
 3. Топографическая съемка октябрь 2019 года
 4. Сведения о границах земельных участках предоставлены филиалом ФГБУ «Федеральная кадастровая палата Федеральной службы государственной регистрации, кадастра и картографии» по Республике Карелия
 5. Документы территориального планирования муниципальных образований:
 а) Генеральный план Кааламского сельского поселения, утвержденный решением Совета Кааламского сельского поселения от 16 декабря 2013 г. № 20 (с изменениями, утвержденными решением Совета Сортавальского муниципального района от 09.08.2019 г. № 27)
 в) Схема территориального планирования Сортавальского муниципального район, утвержденная решением Совета Сортавальского муниципального района от 04.04.2012 г. № 246 (с изменениями от 24.12.2019 №66)

95-ПИР/19-ДПТ.1.3. ГЧ							
«Реконструкция участка автомобильной дороги Оплола-Рускеала, км 58 - км 68»							
Изм.	Кол.чч	Лист	Надк.	Подпись	Дата		
Разработал			Крылова А.И.		23.09.20		
Проверил			Защева В.А.		23.09.20		
Н.контр.			Шанина И.В.		23.09.20		
Материалы по обоснованию проекта планировки территории					Стадия	Лист	Листов
Схема конструктивных и планировочных решений М1:1000					П	4	
					ООО «СтройПроект»		

Сегласована
 Взам. инв. №
 Листы и дата
 Инв. № подл.

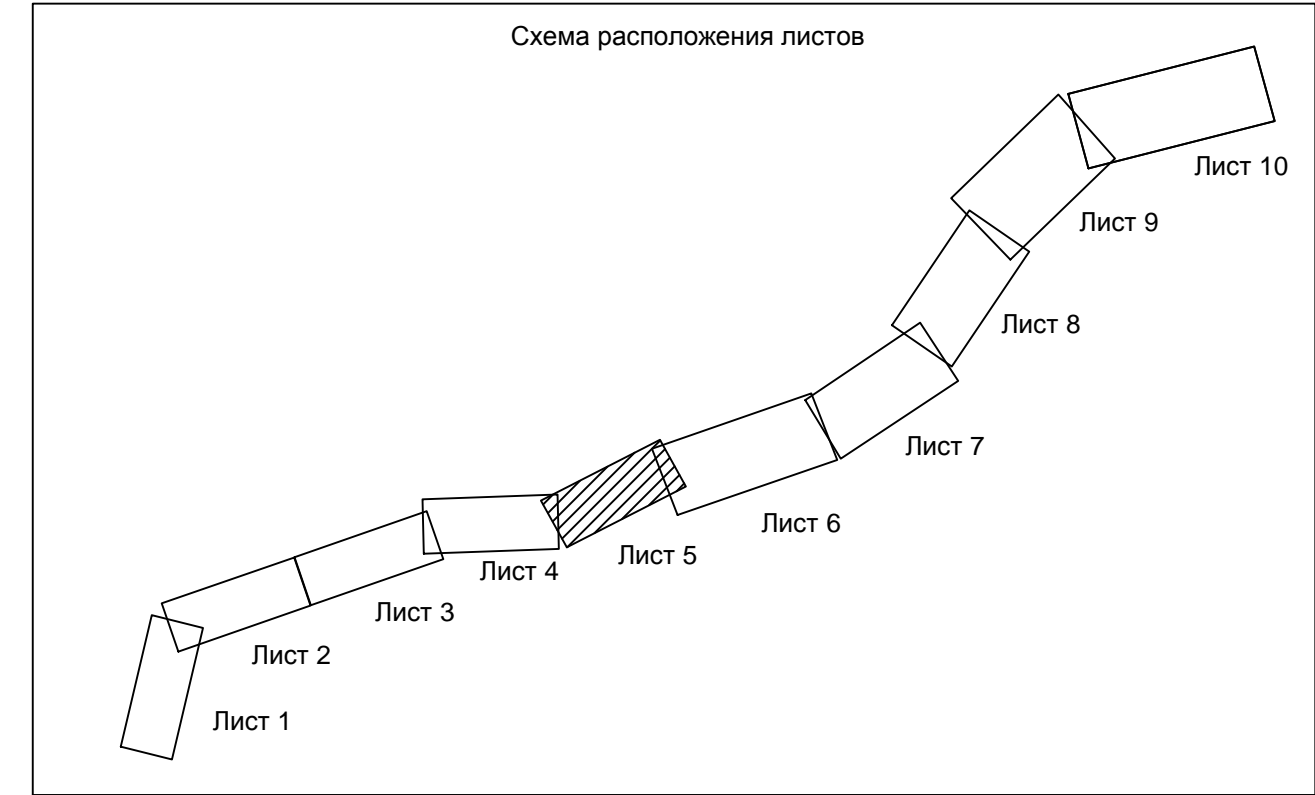


Примечание:
 1. Система координат МСК-10
 2. Система высот Балтийская 1977 года
 3. Топографическая съемка октябрь 2019 года
 4. Сведения о границах земельных участках предоставлены филиалом ФГБУ «Федеральная кадастровая палата Федеральной службы государственной регистрации, кадастра и картографии» по Республике Карелия
 5. Документы территориального планирования муниципальных образований:
 а) Генеральный план Кааламского сельского поселения, утвержденный решением Совета Кааламского сельского поселения от 16 декабря 2013 г. № 20 (с изменениями, утвержденными решением Совета Сортавальского муниципального района от 09.08.2019 г. № 27)
 в) Схема территориального планирования Сортавальского муниципальный район, утвержденная решением Совета Сортавальского муниципального района от 04.04.2012 г. № 246 (с изменениями от 24.12.2019 №66)

УСЛОВНЫЕ ОБОЗНАЧЕНИЯ:

	ось проектируемой автомобильной дороги
	проектируемая автомобильная дорога
	труба водопропускная
	опора освещения
	локальные очистные сооружения (ЛОС)
	водонепроницаемые каналы от ЛОС
	водопропускной лоток
	продольные водоотводные лотки
	проектируемая линия электропередач 0,4 кВ

	срезка грунта для обеспечения видимости, срезка вала
	проектируемая линия связи
	существующая линия электропередач 0,4 кВ
	существующая линия электропередач 10 кВ
	существующая кабельная линия связи
	граница зоны планируемого размещения линейного объекта
	граница территории, в отношении которой осуществляется подготовка проекта планировки
	граница муниципальных образований
	сигнальные столбики
	барьерное ограждение

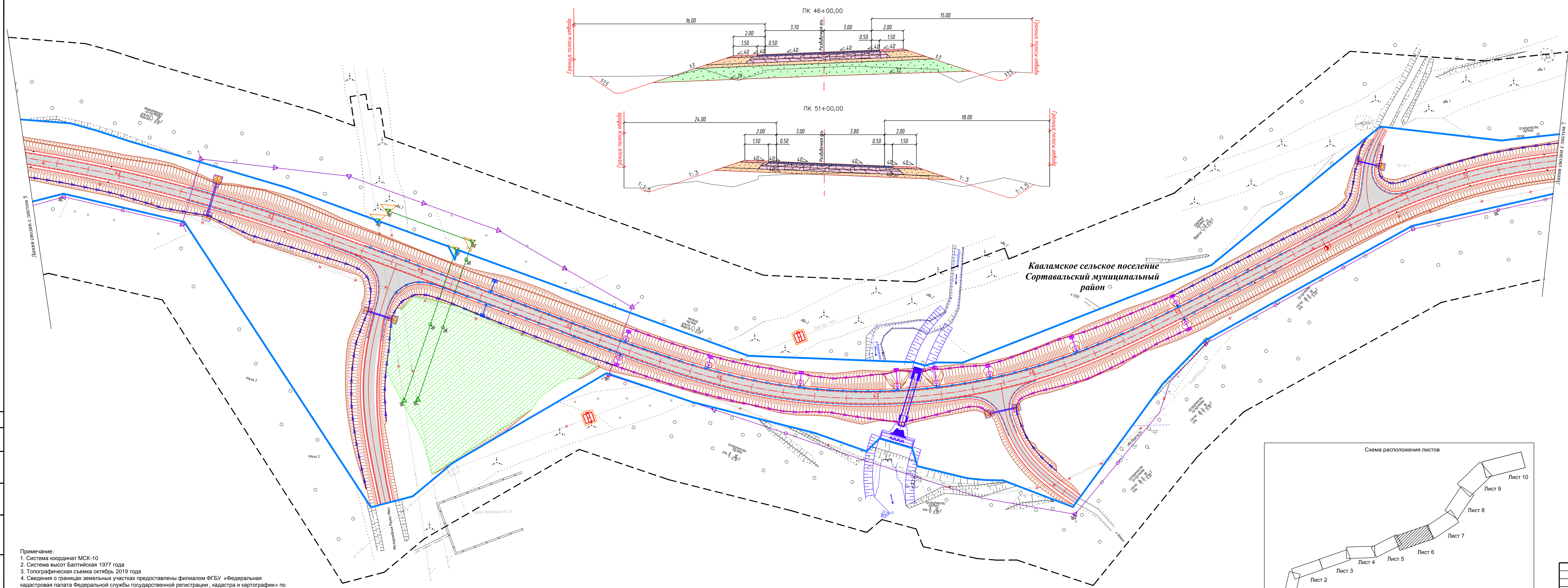


95-ПИР/19-ДПТ.1.3. ГЧ					
«Реконструкция участка автомобильной дороги Ополо-Рускеала, км 58 - км 68»					
Изм.	Кол.уч.	Лист	Ндк.	Подпись	Дата
Разработал	Крылова А.И.	23.09.21			
Проверил	Защева В.А.	23.09.21			
Н.контр.	Шанина И.В.	23.09.21			
Материалы по обоснованию проекта планировки территории				Стадия	Лист
				П	5
Схема конструктивных и планировочных решений М:1000				ООО «СтройПроект»	

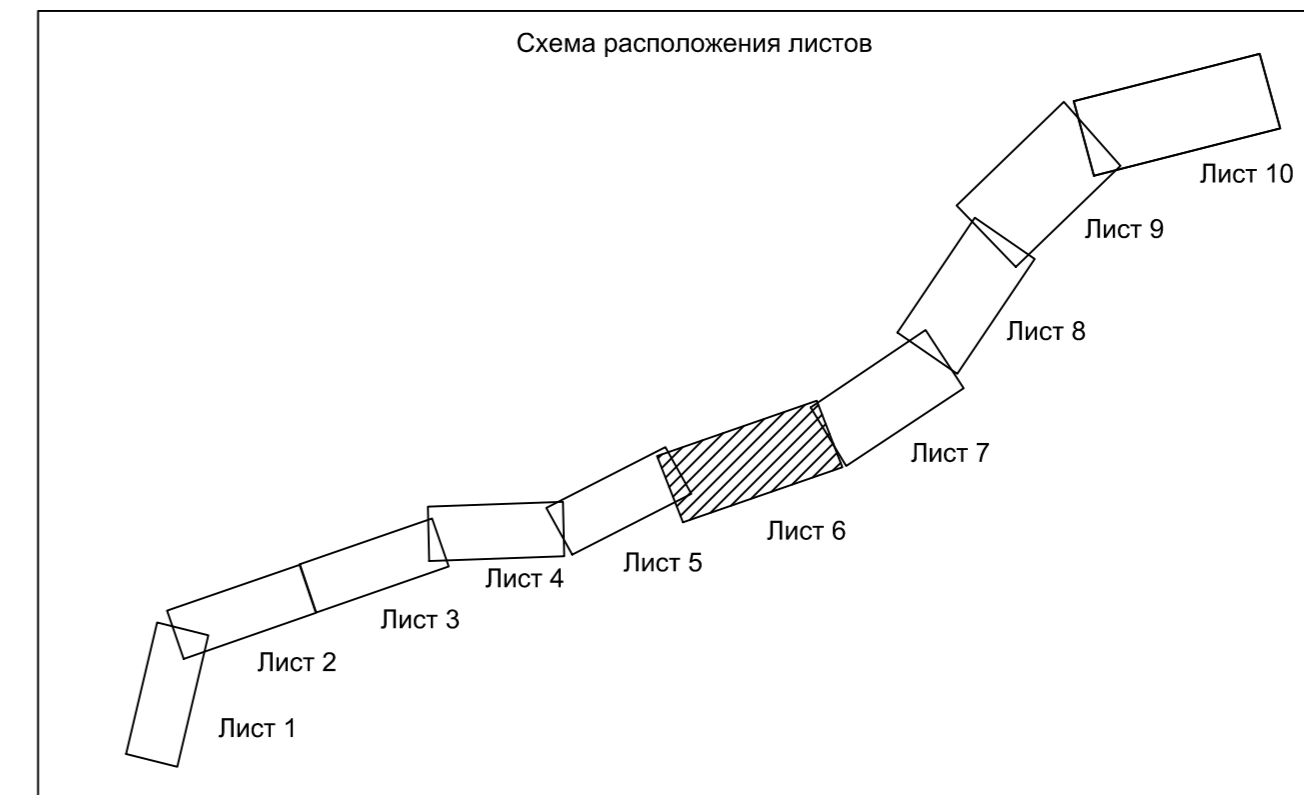
Согласовано
 Взам. инв. №
 Подп. и дата
 Инв. № подл.

Линия сводки с листом 6

	ось проектируемой автомобильной дороги
	проектируемая автомобильная дорога
	труба водопропускная
	опора освещения
	локальные очистные сооружения (ЛОС)
	водонепроницаемые каналы от ЛОС
	водопропускной лоток
	продольные водоотводные лотки
	проектируемая линия электропередач 10 кВ
	проектируемая линия электропередач 35 кВ
	проектируемая линия связи
	сигнальные столбики
	барьерное ограждение
	срезка грунта для обеспечения видимости, срезка вало
	существующая линия электропередач 0,4 кВ
	существующая линия электропередач 35 кВ
	существующая линия электропередач 10 кВ
	существующая линия электропередач 6 кВ
	существующая кабельная линия связи
	граница зоны планируемого размещения линейного объекта
	границы зоны планируемого размещения линейных объектов, подлежащих реконструкции в связи с изменением их местоположения
	граница территории, в отношении которой осуществляется подготовка проекта планировки

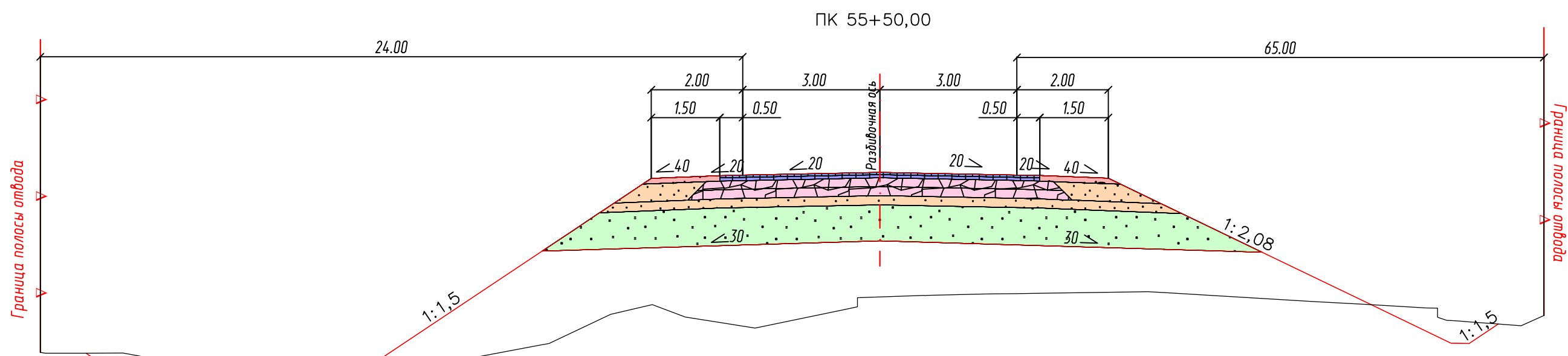


Кааламское сельское поселение
Сортавальский муниципальный район



Примечание:
 1. Система координат МСК-10
 2. Система высот Балтийская 1977 года
 3. Топографическая съемка октябрь 2019 года
 4. Сведения о границах земельных участках предоставлены филиалом ФГБУ «Федеральная кадастровая палата Федеральной службы государственной регистрации, кадастра и картографии» по Республике Карелия
 5. Документы территориального планирования муниципальных образований:
 а) Генеральный план Кааламского сельского поселения, утвержденный решением Совета Кааламского сельского поселения от 16 декабря 2013 г. № 20 (с изменениями, утвержденными решением Совета Сортавальского муниципального района от 09.08.2019 г. № 27)
 в) Схема территориального планирования Сортавальского муниципального район, утвержденная решением Совета Сортавальского муниципального района от 04.04.2012 г. № 246 (с изменениями от 24.12.2019 №66)

95-ПИР/19-ДПТ.1.3. ГЧ					«Реконструкция участка автомобильной дороги Опла-Рускеала, км 58 - км 68»				
Изм.	Колуч.	Лист	Издок.	Подпись	Дата	Материалы по обоснованию проекта планировки территории	Стадия	Лист	Листов
Разработал	Крылова А.И.				23.09.21		П	6	
Проверил	Зайцева В.А.				23.09.21				
И.контр.	Шанона И.В.				23.09.21	Схема конструктивных и планировочных решений М:1000			000 "СтройПроект"

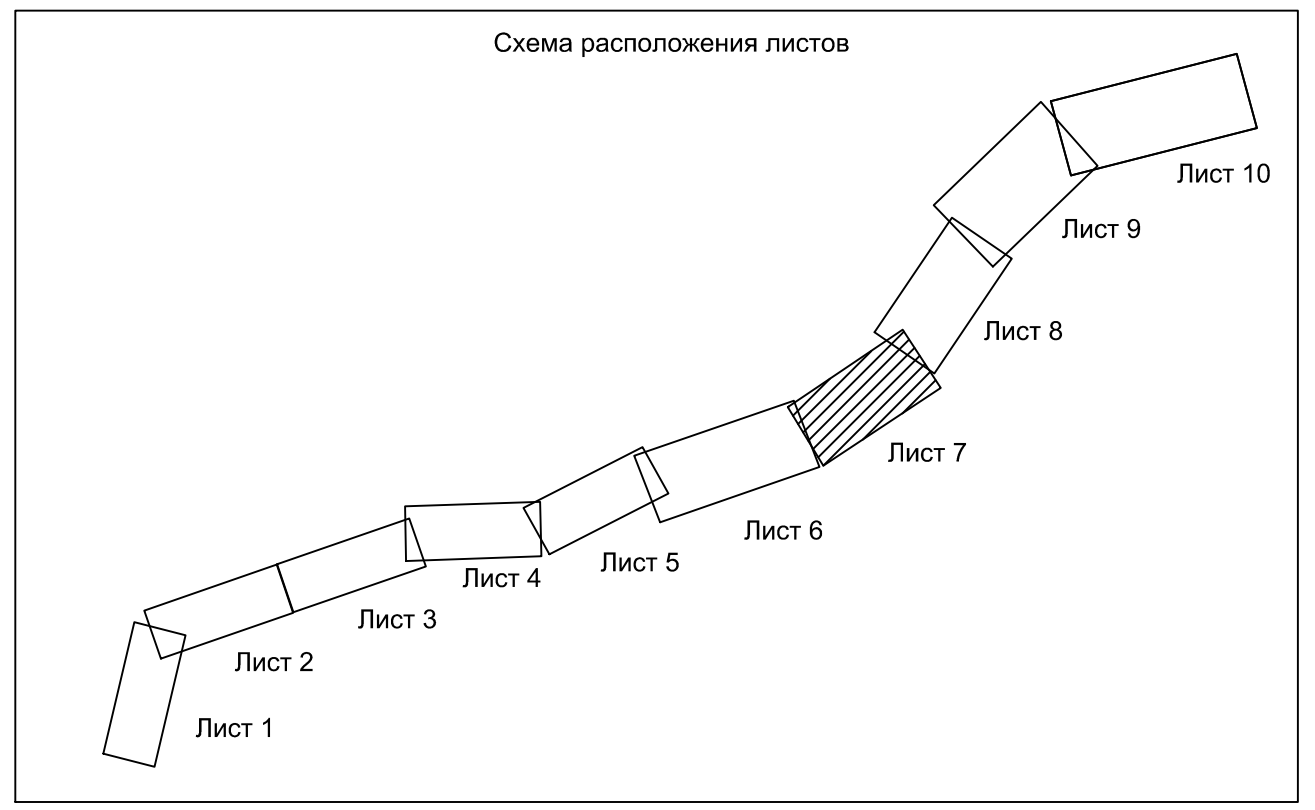
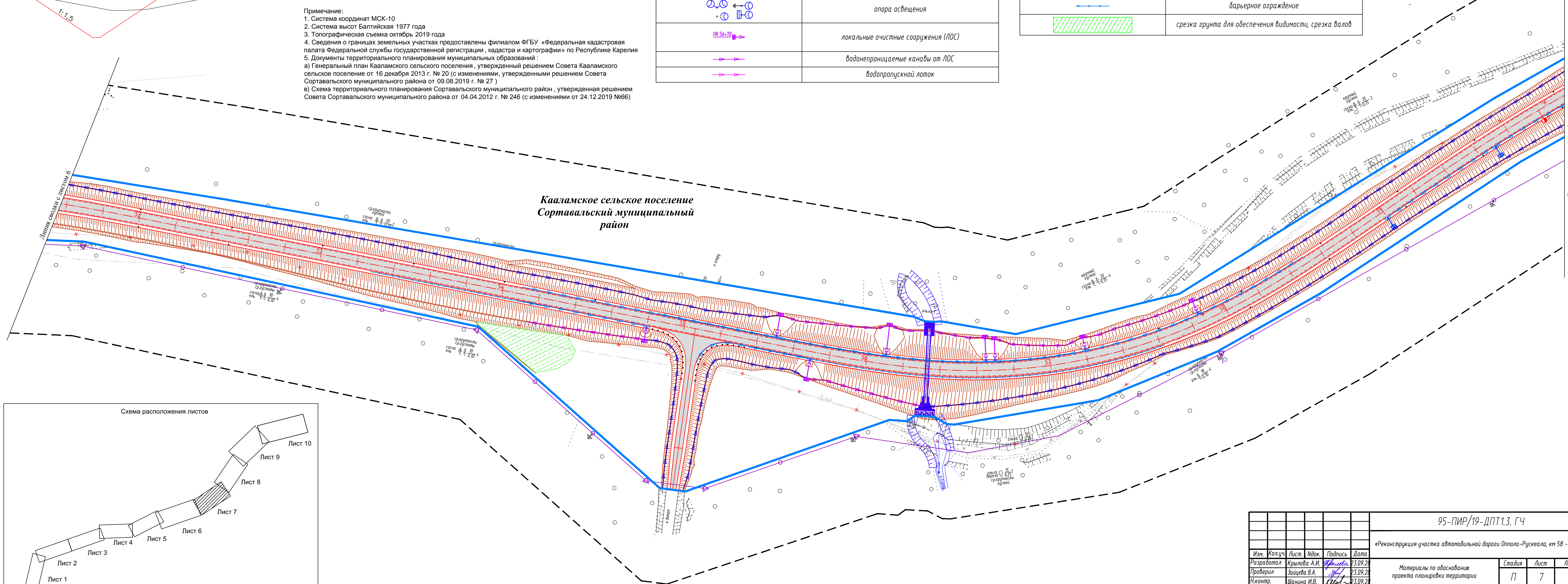


Примечание:
 1. Система координат МСК-10
 2. Система высот Балтийская 1977 года
 3. Топографическая съемка октябрь 2019 года
 4. Сведения о границах земельных участков предоставлены филиалом ФГБУ «Федеральная кадастровая палата Федеральной службы государственной регистрации, кадастра и картографии» по Республике Карелия
 5. Документы территориального планирования муниципальных образований:
 а) Генеральный план Кааламского сельского поселения, утвержденный решением Совета Кааламского сельского поселения от 16 декабря 2013 г. № 20 (с изменениями, утвержденными решением Совета Сортавальского муниципального района от 09.08.2019 г. № 27)
 в) Схема территориального планирования Сортавальского муниципального район, утвержденная решением Совета Сортавальского муниципального района от 04.04.2012 г. № 246 (с изменениями от 24.12.2019 №66)

УСЛОВНЫЕ ОБОЗНАЧЕНИЯ:

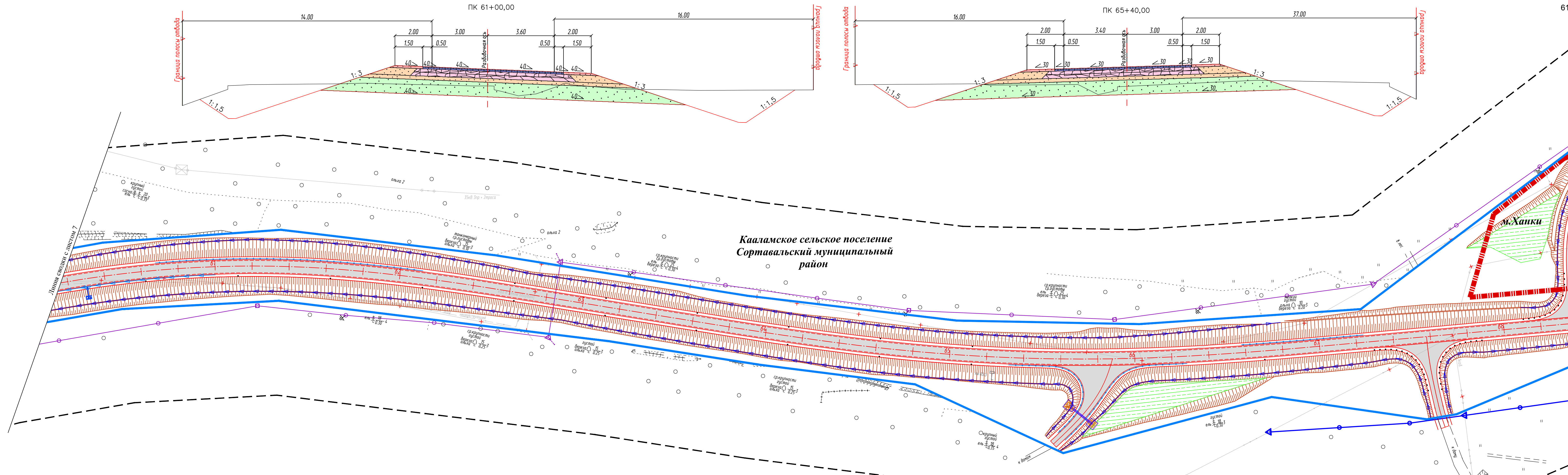
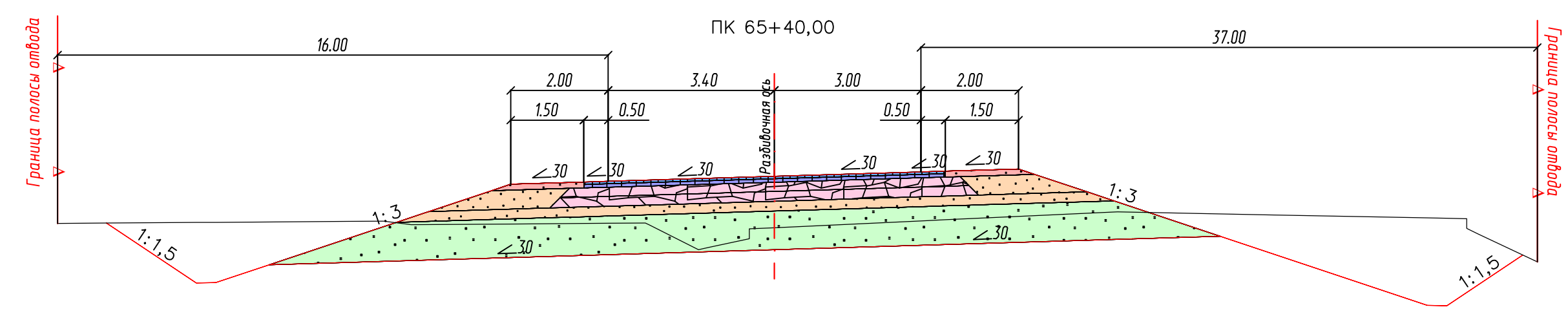
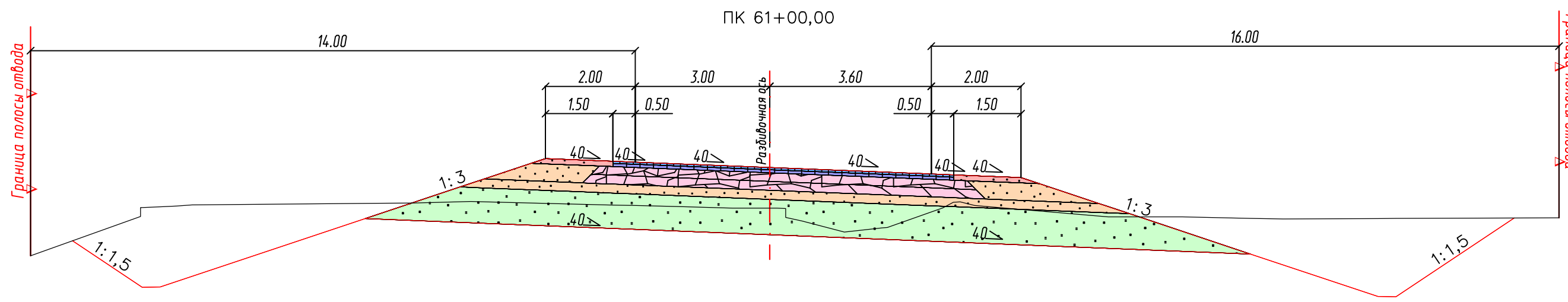
	ось проектируемой автомобильной дороги
	проектируемая автомобильная дорога
	труба водопрпускная
	продольные водоотводные лотки
	опора освещения
	локальные очистные сооружения (ЛОС)
	водонепроницаемые каналы от ЛОС
	водопрпускной лоток

	проектируемая линия связи
	существующая линия электропередач 0,4 кВ
	существующая линия электропередач 10 кВ
	существующая кабельная линия связи
	граница зоны планируемого размещения линейного объекта
	граница территории, в отношении которой осуществляется подготовка проекта планировки
	сигнальные столбики
	барьерное ограждение
	срезка грунта для обеспечения видимости, срезка вала



95-ПИР/19-ДПТ.1.3. ГЧ					
«Реконструкция участка автомобильной дороги Оппола-Рускеала, км 58 - км 68»					
Изм.	Кол.уч.	Лист	Надк.	Подпись	Дата
Разработал	Крылова А.И.	23.09.24			
Проверил	Зайцева В.А.	23.09.24			
Н.контр.	Шанина И.В.	23.09.24			
Материалы по обоснованию проекта планировки территории				Стадия	Лист
				П	7
Схема конструктивных и планировочных решений М:1000				ООО «СтройПроект»	

Согласовано
 Взам. инв. №
 Подп. и дата
 Инв. № подл.

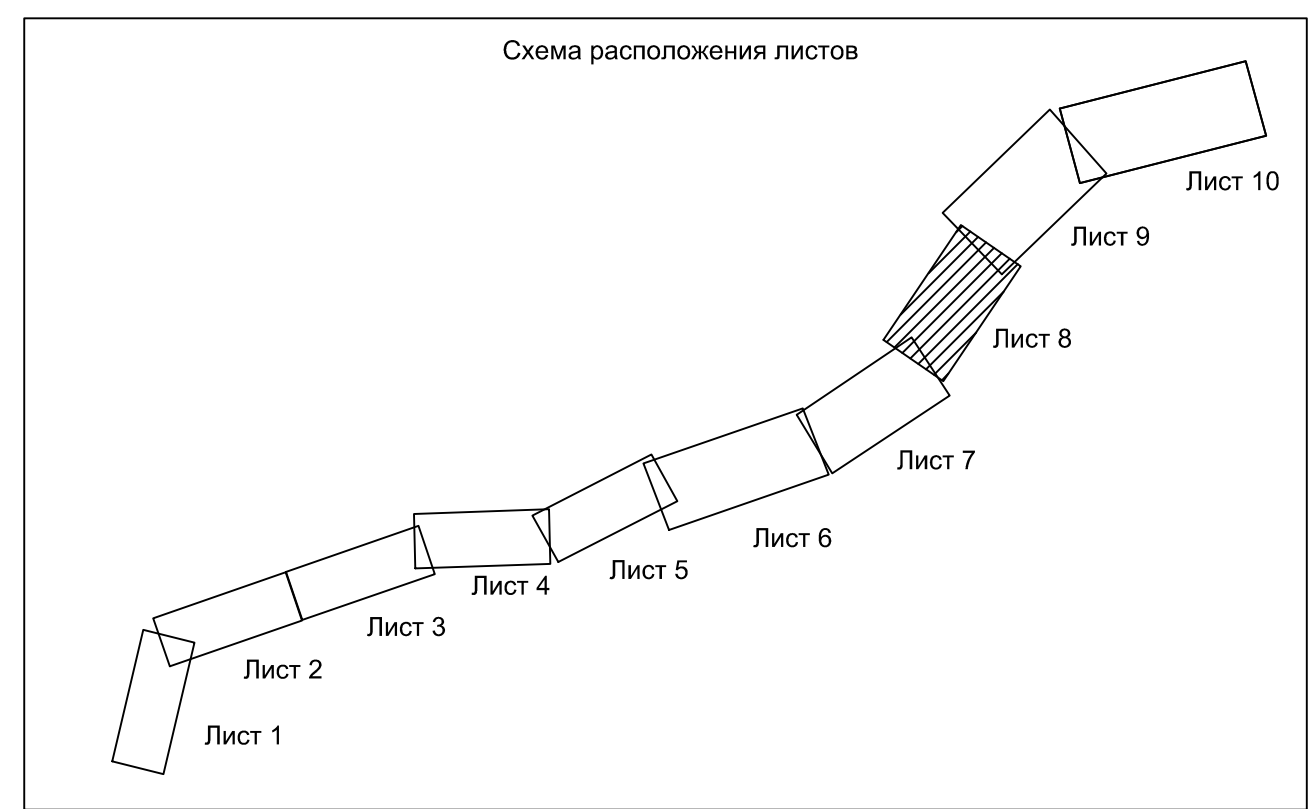


Кааламское сельское поселение
Сортавальский муниципальный район

УСЛОВНЫЕ ОБОЗНАЧЕНИЯ:

	ось проектируемой автомобильной дороги
	проектируемая автомобильная дорога
	труба водопропускная
	опора освещения
	локальные очистные сооружения (ЛОС)
	водонепроницаемые каналы от ЛОС
	водопропускной лоток
	проектируемая линия электропередач 0,4 кВ
	проектируемая линия связи

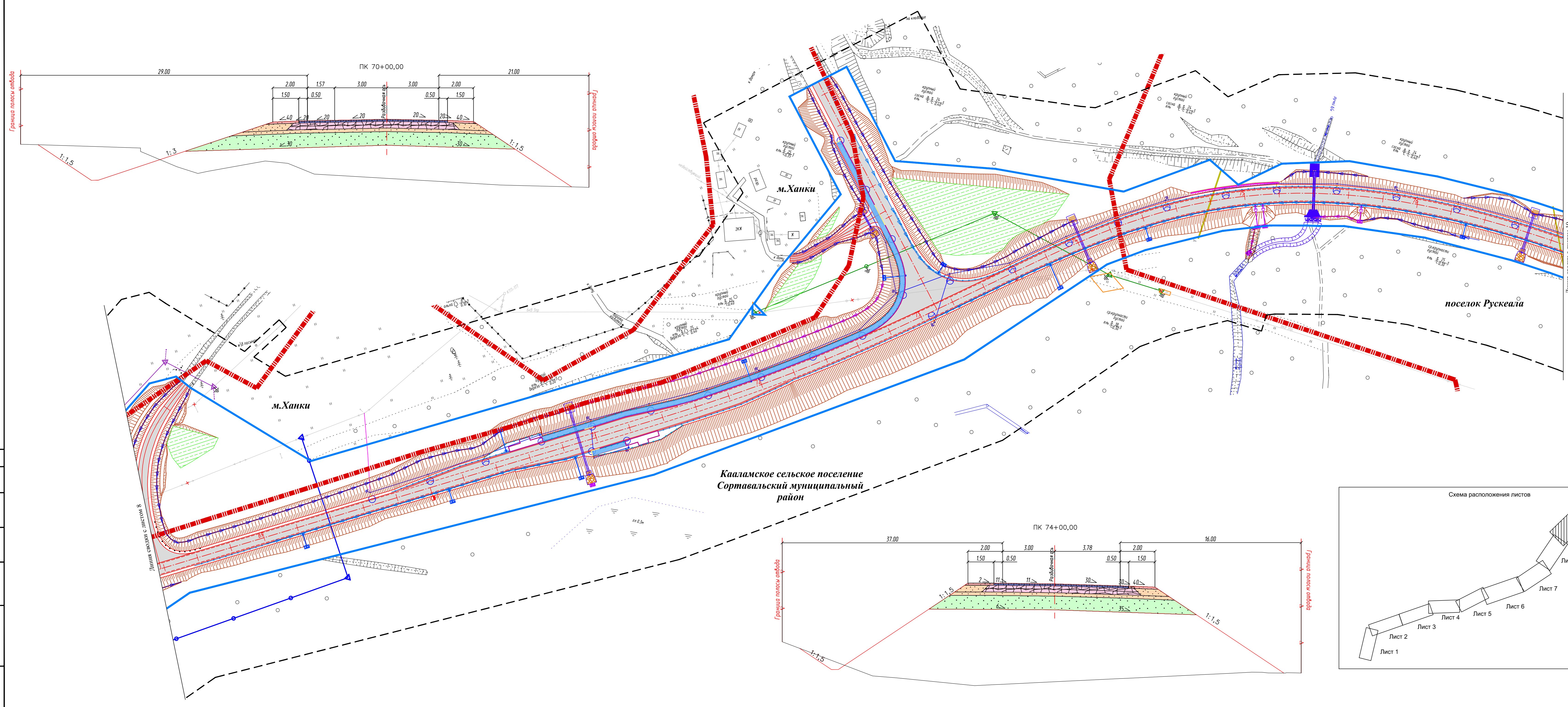
	проектируемая линия связи
	существующая линия электропередач 0,4 кВ
	существующая линия электропередач 10 кВ
	существующая кабельная линия связи
	существующая линия бытовой канализации
	граница зоны планируемого размещения линейного объекта
	граница территории, в отношении которой осуществляется подготовка проекта планировки
	граница муниципальных образований
	сигнальные столбики
	барьерное ограждение
	километровый столбик
	срезка грунта для обеспечения видимости, срезка вало



Примечание:
 1. Система координат МСК-10
 2. Система высот Балтийская 1977 года
 3. Топографическая съемка октябрь 2019 года
 4. Сведения о границах земельных участках предоставлены филиалом ФГБУ «Федеральная кадастровая палата Федеральной службы государственной регистрации, кадастра и картографии» по Республике Карелия
 5. Документы территориального планирования муниципальных образований:
 а) Генеральный план Кааламского сельского поселения, утвержденный решением Совета Кааламского сельского поселения от 16 декабря 2013 г. № 20 (с изменениями, утвержденными решением Совета Сортавальского муниципального района от 09.08.2019 г. № 27)
 в) Схема территориального планирования Сортавальского муниципального района, утвержденная решением Совета Сортавальского муниципального района от 04.04.2012 г. № 246 (с изменениями от 24.12.2019 №66)

95-ПИР/19-ДПТ.1.3. ГЧ					
«Реконструкция участка автомобильной дороги Оплола-Рускеала, км 58 - км 68»					
Изм.	Кол.уч.	Лист	Ндк.	Подпись	Дата
Разработал	Крылова А.И.				23.09.24
Проверил	Зайцева В.А.				23.09.24
Н.контр.	Шанина И.В.				23.09.24
Материалы по обоснованию проекта планировки территории				Стадия	Лист
				П	8
Схема конструктивных и планировочных решений М:1000				ООО «СтройПроект»	

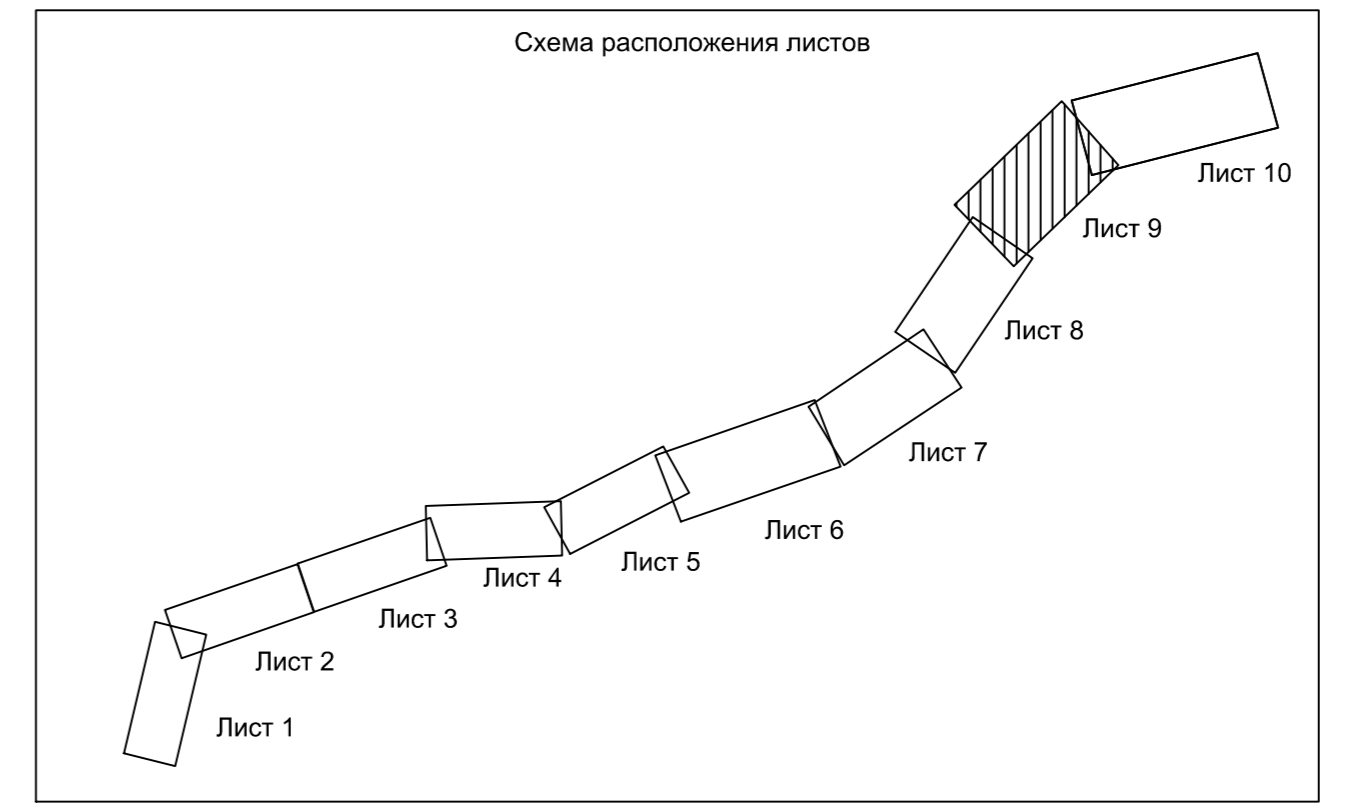
Согласовано
 Взам. инв. №
 Подп. и дата
 Инв. № подл.



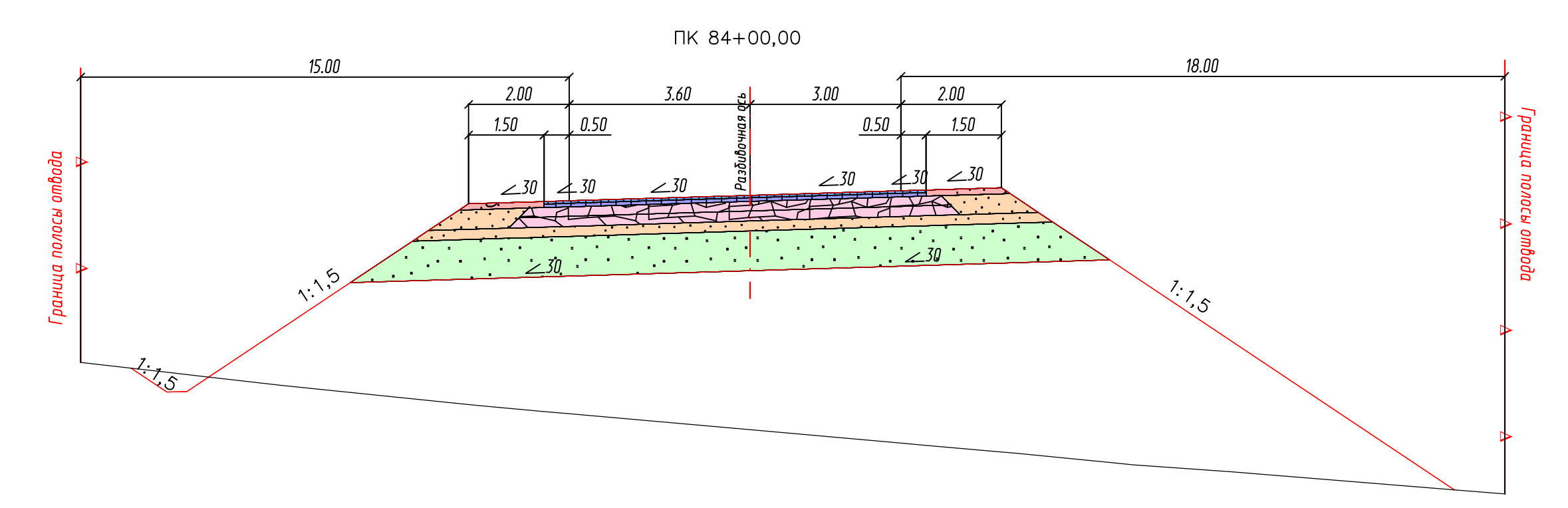
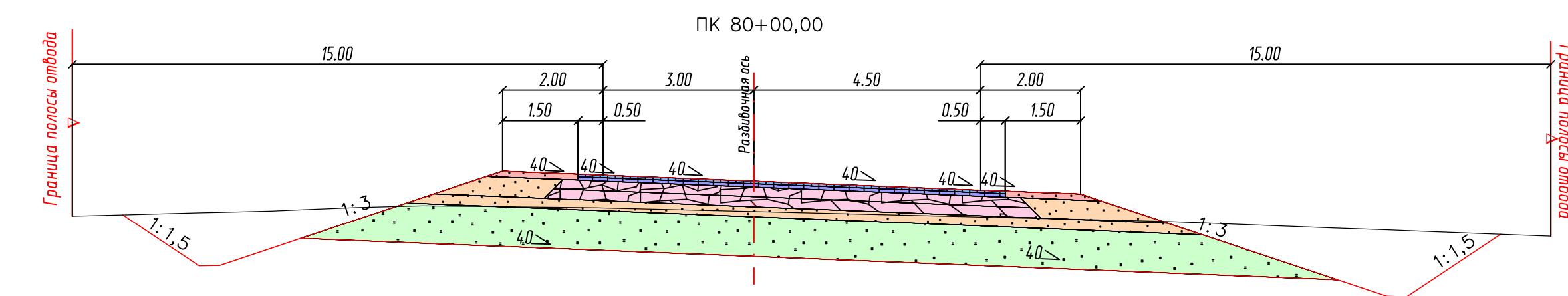
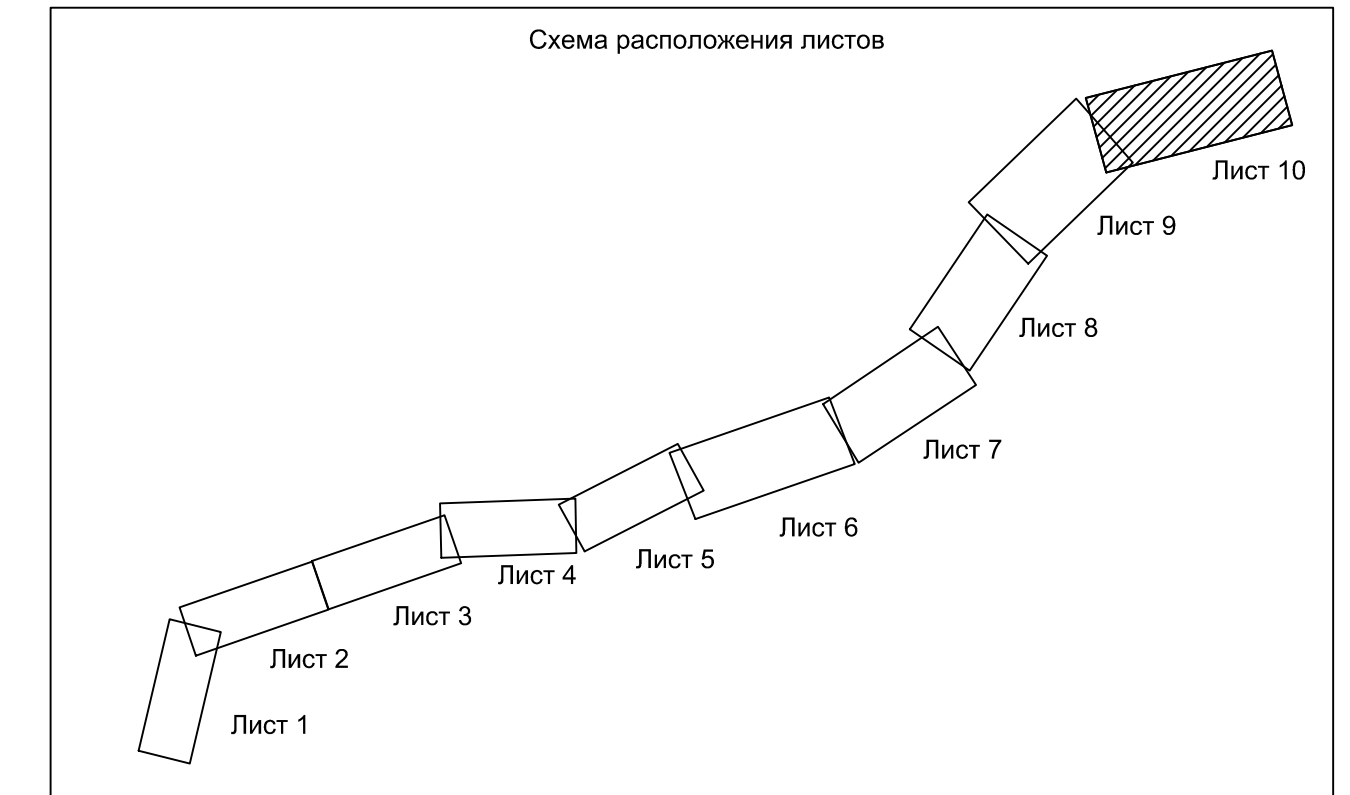
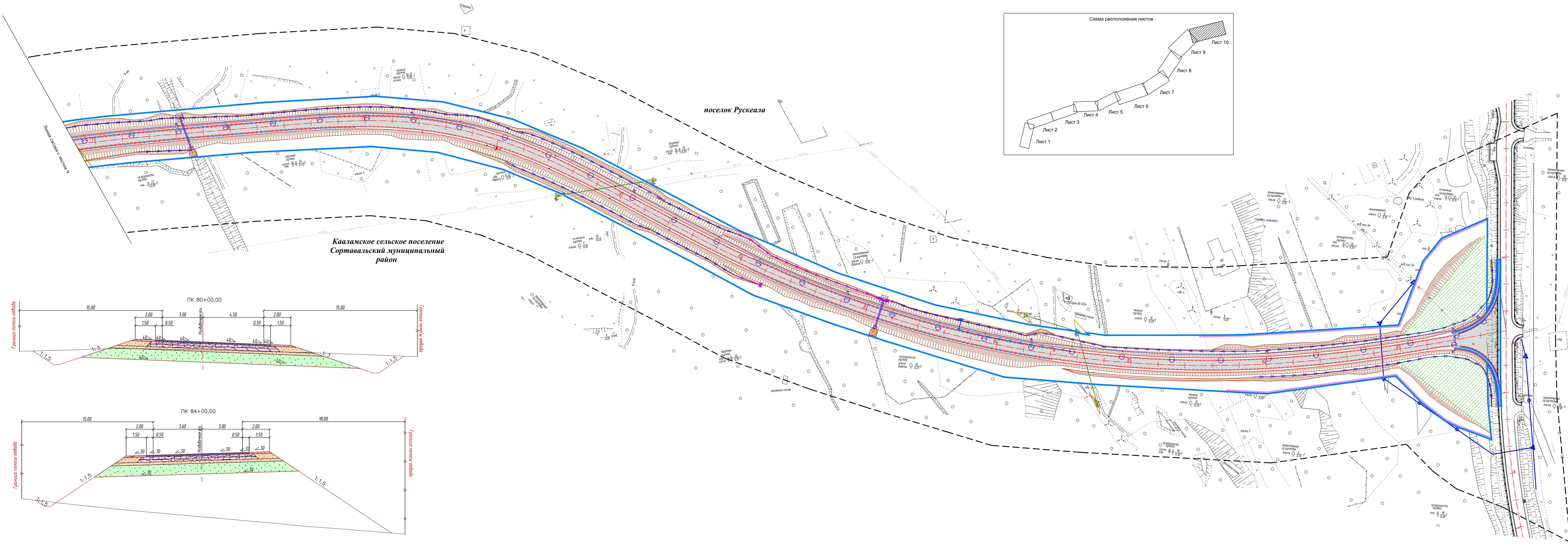
УСЛОВНЫЕ ОБОЗНАЧЕНИЯ:

	ось проектируемой автомобильной дороги
	проектируемая автомобильная дорога
	труба водопрпускная
	опора освещения
	локальные очистные сооружения (ЛОС)
	водонепроницаемые каналы от ЛОС
	водопрпускной лоток
	продольные водоотводные лотки
	проектируемая линия электропередач 0,4 кВ
	проектируемая линия электропередач 10 кВ
	проектируемый футляр перспективного газопровода
	проектируемая линия связи
	существующая линия электропередач 0,4 кВ
	существующая линия электропередач 10 кВ
	существующая кабельная линия связи
	граница зоны планируемого размещения линейного объекта
	границы зоны планируемого размещения линейных объектов, подлежащих реконструкции в связи с изменением их местоположения
	граница территории, в отношении которой осуществляется подготовка проекта планировки
	граница муниципальных образований
	сигнальные столбики
	тропуар
	барьерное ограждение
	перильное ограждение
	бортовой камень
	понижение бортового камня
	подпорная стенка

Примечание:
 1. Система координат МСК-10
 2. Система высот Балтийская 1977 года
 3. Топографическая съемка октябрь 2019 года
 4. Сведения о границах земельных участков предоставлены филиалом ФГБУ «Федеральная кадастровая палата Федеральной службы государственной регистрации, кадастра и картографии» по Республике Карелия
 5. Документы территориального планирования муниципальных образований:
 а) Генеральный план Кааламского сельского поселения, утвержденный решением Совета Кааламского сельского поселения от 16 декабря 2013 г. № 20 (с изменениями, утвержденными решением Совета Сортавальского муниципального района от 09.08.2019 г. № 27)
 в) Схема территориального планирования Сортавальского муниципального район, утвержденная решением Совета Сортавальского муниципального района от 04.04.2012 г. № 246 (с изменениями от 24.12.2019 №66)



95-ПИР/19-ДПТ.1.3. ГЧ					«Реконструкция участка автомобильной дороги Оптола-Рускеала, км 58 - км 68»				
Изм.	Колуч.	Лист	Издок	Подпись	Дата	Материалы по обоснованию проекта планировки территории	Стая	Лист	Листов
Разработал	Крылова А.И.				23.09.21		П	9	
Проверил	Зайцева В.А.				23.09.21				
Инж.контр.	Шанона И.В.				23.09.21				
Схема конструктивных и планировочных решений М:1000							000 "СтройПроект"		



УСЛОВНЫЕ ОБОЗНАЧЕНИЯ:

	ось проектируемой автомобильной дороги
	проектируемая автомобильная дорога
	труба водоотпускная
	опора освещения
	локальные очистные сооружения (ЛОС)
	водонепроницаемые каналы от ЛОС
	водоотпускной лоток
	продольные водоотводные лотки
	барьерное ограждение
	сетчатое ограждение
	тротуар
	бортовой камень
	понижение бортового камня
	проектируемая линия электропередач 0,4 кВ
	проектируемая линия связи
	проектируемый футляр перспективного газопровода
	сигнальные столбы
	срезка грунта для обеспечения видимости, срезка валоов
	существующая линия электропередач 0,4 кВ
	существующая линия электропередач 10 кВ
	существующая линия электропередач 6 кВ
	существующая кабельная линия связи
	граница зоны планируемого размещения линейного объекта
	границы зоны планируемого размещения линейных объектов, подлежащих реконструкции в связи с изменением их местоположения
	граница территории, в отношении которой осуществляется подготовка проекта планировки

Примечание:
 1. Система координат МСК-10
 2. Система высот Балтийская 1977 года
 3. Топографическая съемка октябрь 2019 года
 4. Сведения о границах земельных частях предоставлены филиалом ФГБУ «Федеральная кадастровая палата Федеральной службы государственной регистрации, кадастра и картографии» по Республике Карелия
 5. Документы территориального планирования муниципальных образований:
 а) Генеральный план Кааламского сельского поселения, утвержденный решением Совета Кааламского сельского поселения от 16 декабря 2013 г. № 20 (с изменениями, утвержденными решением Совета Сортавального муниципального района от 09.08.2019 г. № 27);
 б) Схема территориального планирования Сортавального муниципального района, утвержденная решением Совета Сортавального муниципального района от 04.04.2012 г. № 246 (с изменениями от 24.12.2019 №66)

95-ПИР/19-ДПТ.3. ГЧ				
«Реконструкция участка автомобильной дороги Отола-Рускеала, км 58 - км 66»				
Изм.	Кол.ч.	Лист	Подпись	Дата
Разработал	Крылова А.И.	23.09.21		
Проверил	Зацева В.А.	23.09.21		
Инж.пр.	Шанина И.В.	23.09.21		
Материалы по обоснованию проекта планировки территории				Студия
Схема конструктивных и планировочных решений М:1000				Лист
				Листов
				000 «СтройПроект»

Составлено
 Вып. № 1
 Лист 10
 Изд. 1/2021